מקרא מצב מתוכנן:

01 מספר ר.מ.

ראש מערכת	ר.מ.
גבול בין ר.מ.	ר.מ.2 ר.מ.1

שרוולים

P.V.C 4"\12.5	🟥 - - -
75\10 פוליאתילן	🟦 - - -

צנרת

25\6 פוליאתילן	- - -
32\6 פוליאתילן	- - -
שוחת ביקורת בקוטר 80 ס"מ	●
שסתום אנטי ואקום לפי פרט	⊗
טבעת טפטוף לעץ	⊗
דרג\קוטר–מספר קו	1 25/6

מקרא מצב סטטוטורי קיים:

- גבול הכרזה
- שצ"פ, שטח ציבורי פתוח
- דרך לטיפול נופי בשולי הדרך
- זכות דרך R.O.W
- גבול גוש
- גבול חלקה

מקרא מצב קיים:

עמוד חשמל	ע.ח.	כביש אספלט	
עמוד תאורה	ע.ת.	אבן שפה	
עמוד טלפון	ע.ט.	דרך (עפר/מצעים)	
שוחה		תעלה	
שוחת חשמל	ש.ח.	קיר/גדר רשת	ג.ר.
שוחת מים	ש.מ.	מעקה ביטחון	מ.ב.
ברז שריפה	כ"א	ריצוף	
תמרור		קו גובה ראשי	
רמזור		קו גובה משני	
עמוד סימון	ע.ס.	טרסה	
עץ		צינור	
שיח		גבול מעובד/מסע	
פוליגון	◎	מבנה	

צריף/סככה/חממה	☐
אספלט קיים	▨
דרך שירות/עפר קיימת	▩
ריצוף של מדרכה (אי תנועה) קיימת	▨
קו ניקוז קיים	— —
ע.ת. קיים, קיים לביטול	

הערות:

1. במידה ולא רשום אחרת, כל הקולטנים יהיו עם 2 שבכות.
2. במקומות בהם הרוחב המתקבל הינו פחות מ– 1 מ' יש לפתוח את הכביש הקיים לרוחב מינימאלי של 1 מ' ואז לבצע.
3. את כל ראשי איי התנועה יש לבצע לפי פרט ש' בתוכנית פרטי המבנה שמספרה BNE–HW–.......–6002
4. את כל "האוזניים" וכל התחלה וקצה של תא חניה יש לבצע לפי פרט פ' בתוכנית פרטי המבנה שמספרה BNE–HW–....–6001

מהדורה	תאריך	תאור עדכון / אסמכתא / יוזם העדכון	אישר
00	10/03/26	הכנת תכנון למכרז	ס'.ג'.

כל הזכויות שמורות ל– ג. הנדסה – משרד להנדסה אזרחית תכנון תנועה ותחבורה אין לשכפל מסמך זה, לעשות בו שימוש או להפיצו ללא אישור בכתב.

על המבצע לבקר את כל המידות ולהודיע למתכנן על כל טעות או אי התאמה. אין לקבוע מידות ע"י מדידה בשרטוטים.

ג. הנדסה
אזרחית תנועה ותחבורה בע"מ
טייבה 40400 רח' מחמוד דרוויש (24) ת.ד. 58
טל: 09–7991018 פקס: 09–7992275
Office@g–handasa.com
www.g–handasa.com

תרשים סביבה (ללא קנ"מ):

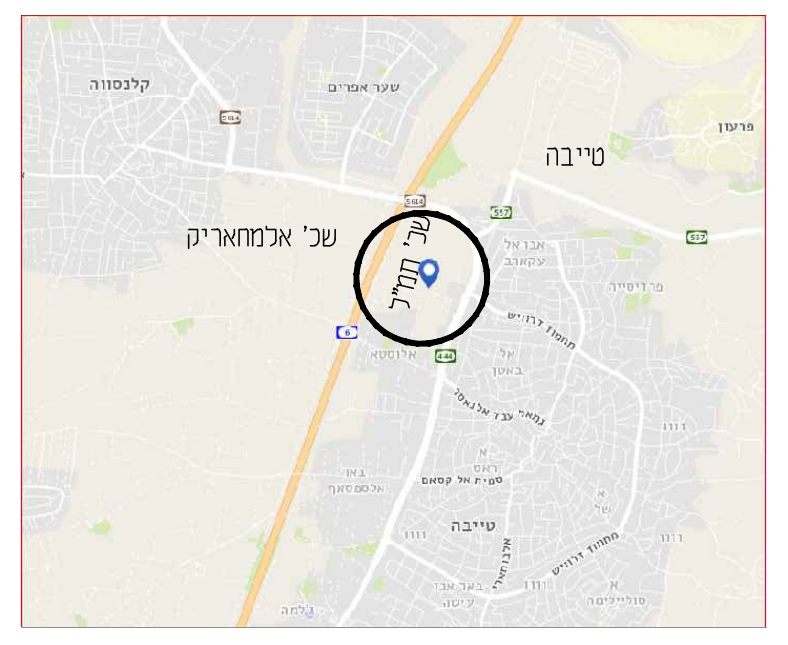
קלנסווה
שער אפרים
פרעון
טייבה
שכ' אלמחאריק
שכ' תמ"ל

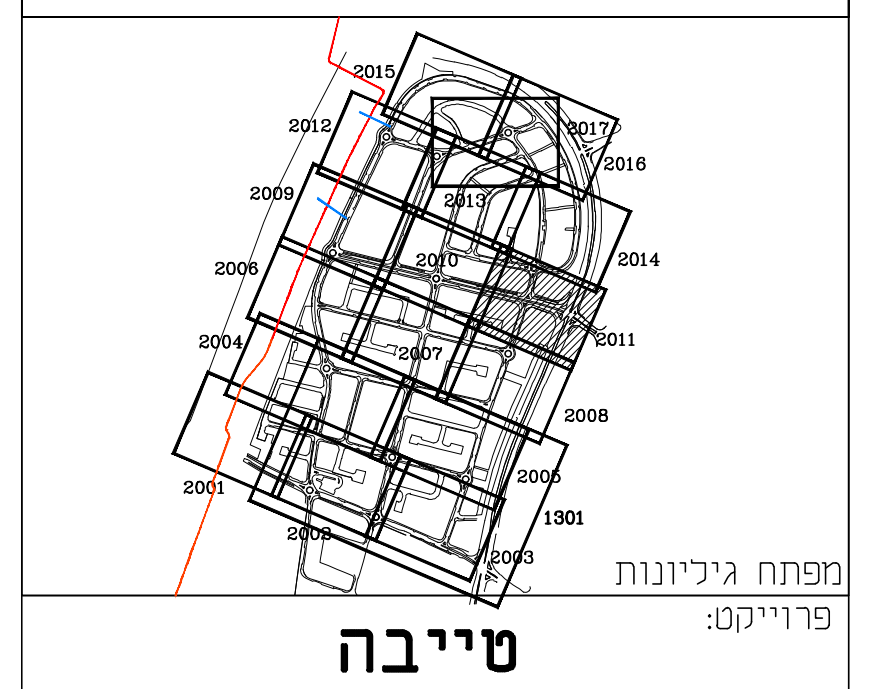
2006
2010
2014
2004
2007
2011
2008
2001
2005
1301
2002
2003

מפתח גיליונות

פרוייקט:

טייבה

שם התכנית:

השקיה
כביש מס' 10

שלב תכנון	ראשוני (SD) ○	מוקדם (PD) ○	מפורט (DD) ●	
מטרה	לעיון (FI) ○	לאישור (FA) ○	למכרז (FT) ●	לביצוע (FC) ○

מהדורה	תאריך	תכנן	שרטט	אישר
00	————	–	–	–
00	10/03/26	סאג'י ג'.	פירוז נ.	סאג'י ג'.

מס' פרוייקט: **49540** קנ"מ:

SHEET FILE NAME: GHN-IR-TYB-TMAL1039-DD-200X.dwg שם קובץ הגיליונות:
PLOT FILE NAME: GHN-IR-TYB-TMAL1039-DD-2011-00.PLT שם קובץ הדפסה:

מהדורה גיליון שלב פרוייקט אלמנט/שם המאפיין מקום תחום מתכנן

GHN-IR-TYB-TMAL1039-DD-2011-00

U:\49540\Utilities\Design\Irrigation\Det-D\Tender\GHN-IR-
Saji–Handasa
11/03/2026 13:40:23

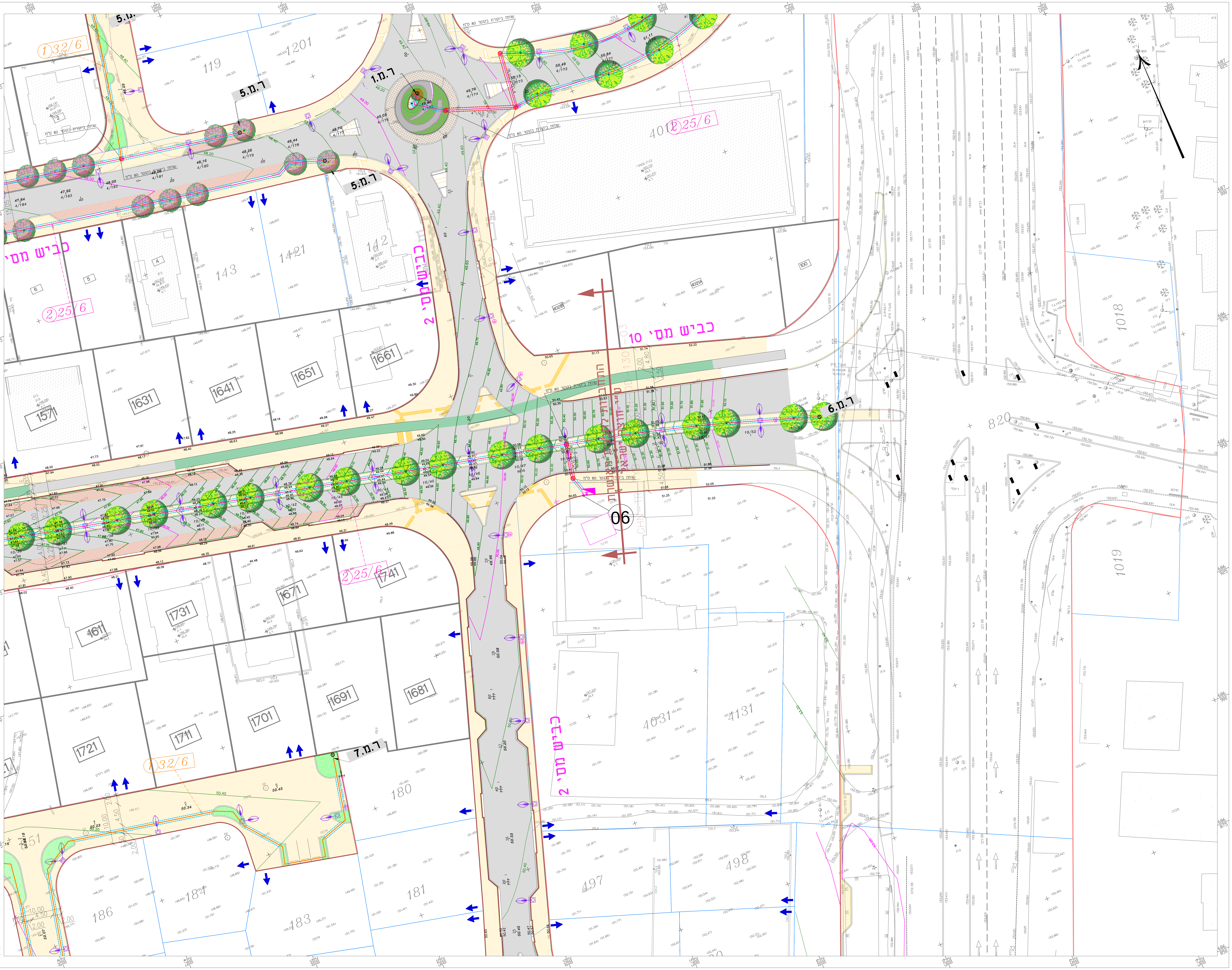
ר.מ.5
ר.מ.1
ר.מ.6
ר.מ.7
06
כביש מס' 10
כביש מס' 2
כביש מס'
שוחת ביקורת בקוטר 80 ס"מ
1 32/6
2 25/6
1 25/6
119
1201
4012
143
1421
142
1571
1631
1641
1651
1661
1611
1731
1671
1741
1721
1711
1701
1691
1681
4031
4131
1018
1019
820
180
181
183
184
186
497
498
687 125
687 100
687 075
687 050
687 025

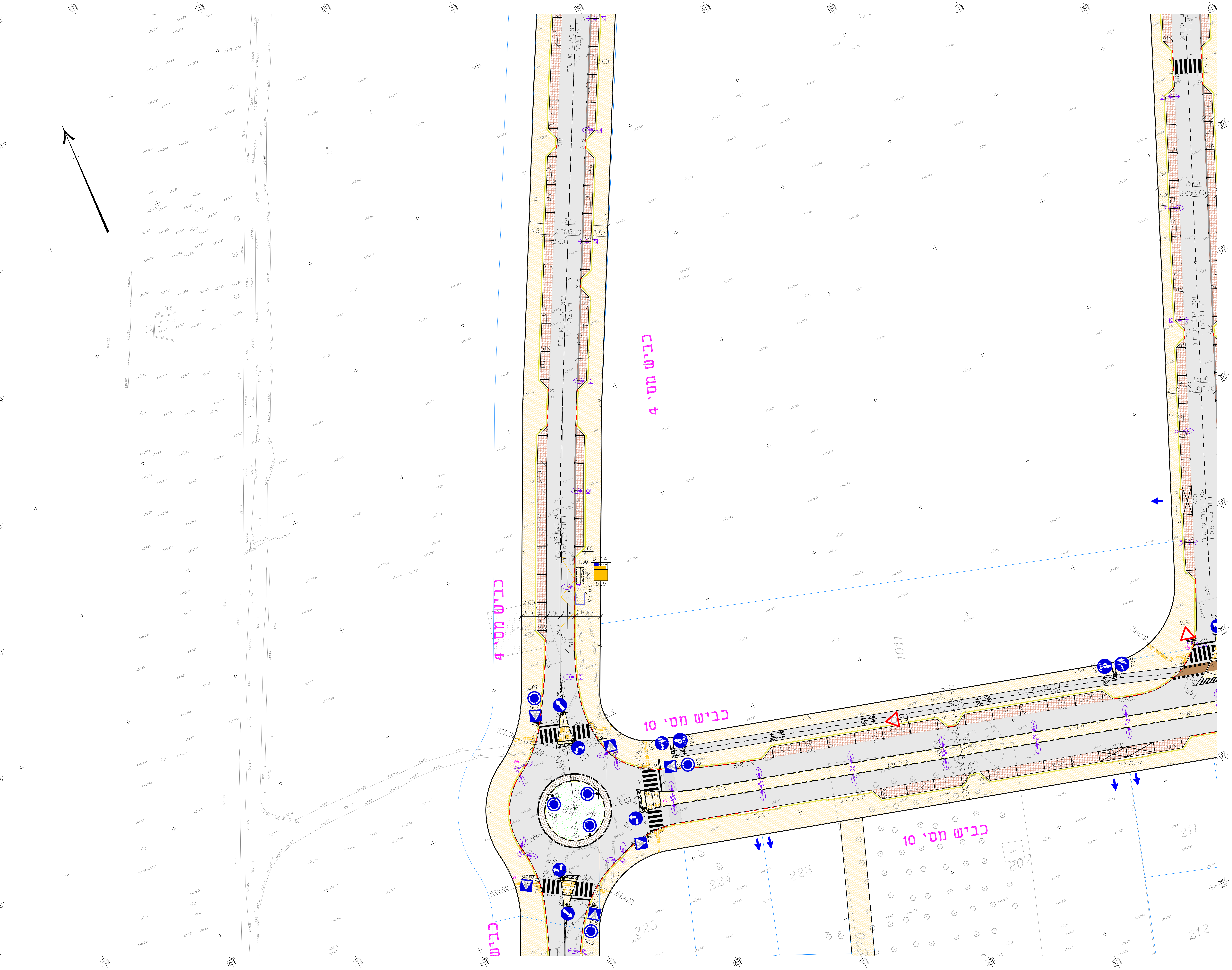

מקרא מצב מתוכנן:

כביש	▭
שביל אופניים	🟩
ריצוף מדרכה או אי תנועה	▨
עטרת מעגל תנועה / רחוב משולב	▨
גינון	▨
ריצוף מעבר בגוון זהה לגוון סימן אזהרה/מאתר	▨
ריצוף פליטות במעבר חציה	▨
ריצוף פסים במעבר חציה	▨
ריצוף פס ניגוד חזיתי	▨
מבנים פולשים	▨
קיר גדר מתוכנן	—
גדר אסכורית מתוכנן	—
קיר בגובה 1.5 מ' עם מעקה בגובה 2.3 מ'	—
מעקה כפול	—
כניסה/יציאה למגרש	→
תמרור על עמוד נמוך	●
תמרור על עמוד גבוה	○
תמרור מתוכנן	203
תמרור קיים/קיים לביטול/קיים להעתקה	203 203 203
עמוד תאורה מתוכנן	

מקרא מצב סטטוטורי קיים:

זכות דרך R.O.W	—
גבול גוש	—
גבול חלקה	—

מקרא מצב קיים:

עמוד חשמל	ע.ח.	כביש אספלט	—
עמוד תאורה	ע.ת.	אבן שפה	—
עמוד טלפון	ע.ט.	דרך (עפר/מצעים)	—
שוחה	◐	תעלה	—
שוחת חשמל	ש.ח.	קיר/גדר רשת	ג.ר.
שוחת מים	ש.מ.	מעקה ביטחון	מ.ב.
ברז שריפה	כ"א	ריצוף	—
תמרור	▽	טרסה	—
רמזור		צינור	—
עמוד סימון	ע.ס.	גבול מעובד/מסע	
עץ		מבנה	▨
שיח		צריף/סככה/חממה	▭
פוליגון	◎		
אספלט קיים	▨		
דרך שירות/עפר קיימת	▨		
ריצוף של מדרכה (אי תנועה) קיימת	▨		

הערות:

1. צורת התמרורים וגודלם, ואופן סימון פסי הניתוב ורוחבם, יבוצע בהתאם ל: " תקנות והנחיות להצבת תמרורים" במהדורתם המעודכנת ביותר.
2. עיני חתול יבוצעו בהתאם ל: "הנחיות להתקנת סמנים מחזירי אור ופולטי אור לסימון בכבישים" במהדורתם המעודכנת ביותר.
3. צביעה וסימון הכביש יבוצעו בהתאם ל: " הנחיות לבחירה והשמה של חומרים תקניים לסימון דרכים " במהדורתם המעודכנת ביותר.
4. דרגת החזר האור של תמרורים: דרגה 3.

אישור רשות תמרור מקומית:

בתוקף סמכותי לפי תקנה 17-18 לתקנות התעבורה תשכ"א 1961, ולאחר שקוימו התיעצויות הדרושות על פי תקנות האמורות. הנני מורה, מסכים להציב, לסמן, ולקבוע את התמרורים הנזכרים במירשם זה

חתימת רשות תמרור מקומית ____________ תאריך ____________

אישור משטרת ישראל

חתימת משטרת ישראל ____________ תאריך ____________

מהדורה	תאריך	תאור עדכון / אסמכתא / יוזם העדכון	אישר
00	10/03/26	הכנת תכנון למכרז	ס.ג.

כל הזכויות שמורות ל- ג. הנדסה - משרד להנדסה אזרחית תכנון תנועה ותחבורה אין לשכפל מסמך זה, לעשות בו שימוש או להפיצו ללא אישור בכתב.

על המבצע לבקר את כל המידות ולהודיע למתכנן על כל טעות או אי התאמה. אין לקבוע מידות ע"י מדידה בשרטוטים.

بلدية الطيبة

ג. הנדסה
אזרחית תנועה ותחבורה בע"מ
טייבה 40400 רח' מחמוד דרוויש (24) ת.ד. 58
טל: 09-7991018 פקס: 09-7992275
Office@g-handasa.com
www.g-handasa.com

תרשים סביבה (ללא קנ"מ):

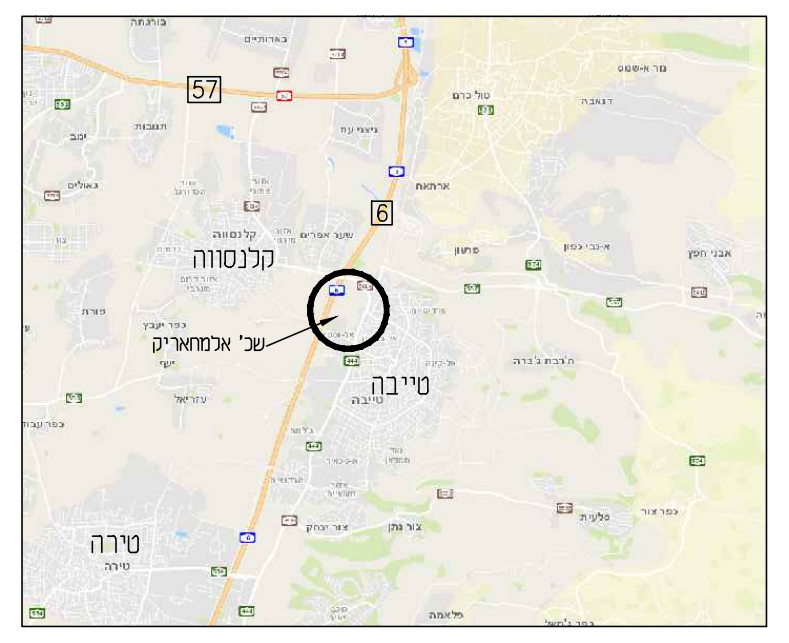

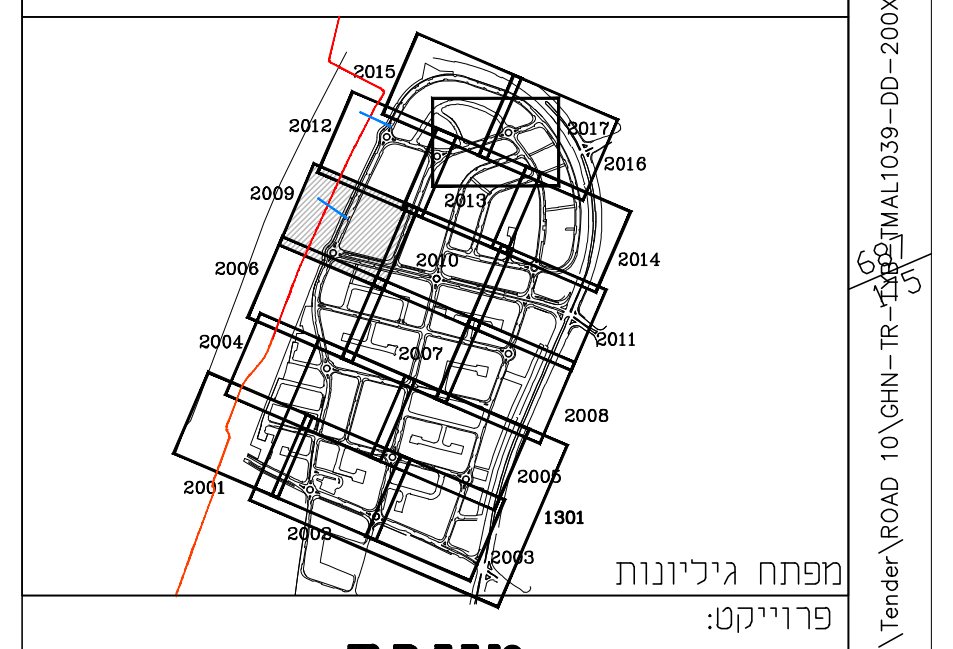

מפתח גיליונות

פרוייקט:

טייבה
תמ"ל 1039

שם התכנית:

הסדרי תנועה סופיים
כביש מס' 10

מטרה	שלב תכנון			
שלב תכנון	ראשוני (SD) ○	מוקדם (PD) ○	מפורט (DD) ●	
מטרה	לעיון (FI) ○	לאישור (FA) ○	למכרז (FT) ●	לביצוע (FC) ○

מהדורה	תאריך	תכנן	שרטט	אישר
00	______	–	–	–
00	10/03/26	מייסא ר.	פירוז נ.	סאגי ג.

מס' פרוייקט: **49540** קנ"מ:

שם קובץ הגיליונות: SHEET FILE NAME: GHN-TR-TYB-TMAL1039-DD-200X.dwg
שם קובץ הדפסה: PLOT FILE NAME: GHN-TR-TYB-TMAL1039-DD-2009-00.PLT

מהדורה גיליון שלב פרוייקט אלמנט/שם המאפיין מקום תחום מתכנן

GHN-TR-TYB-TMAL1039-DD-2009-00

U:\49540\Traffic\Det-D\Tender\ROAD 10\GHN-TR-TYB-TMAL1039-DD-200X.dwg
Saji-Handasa
11/03/2026 14:25:33

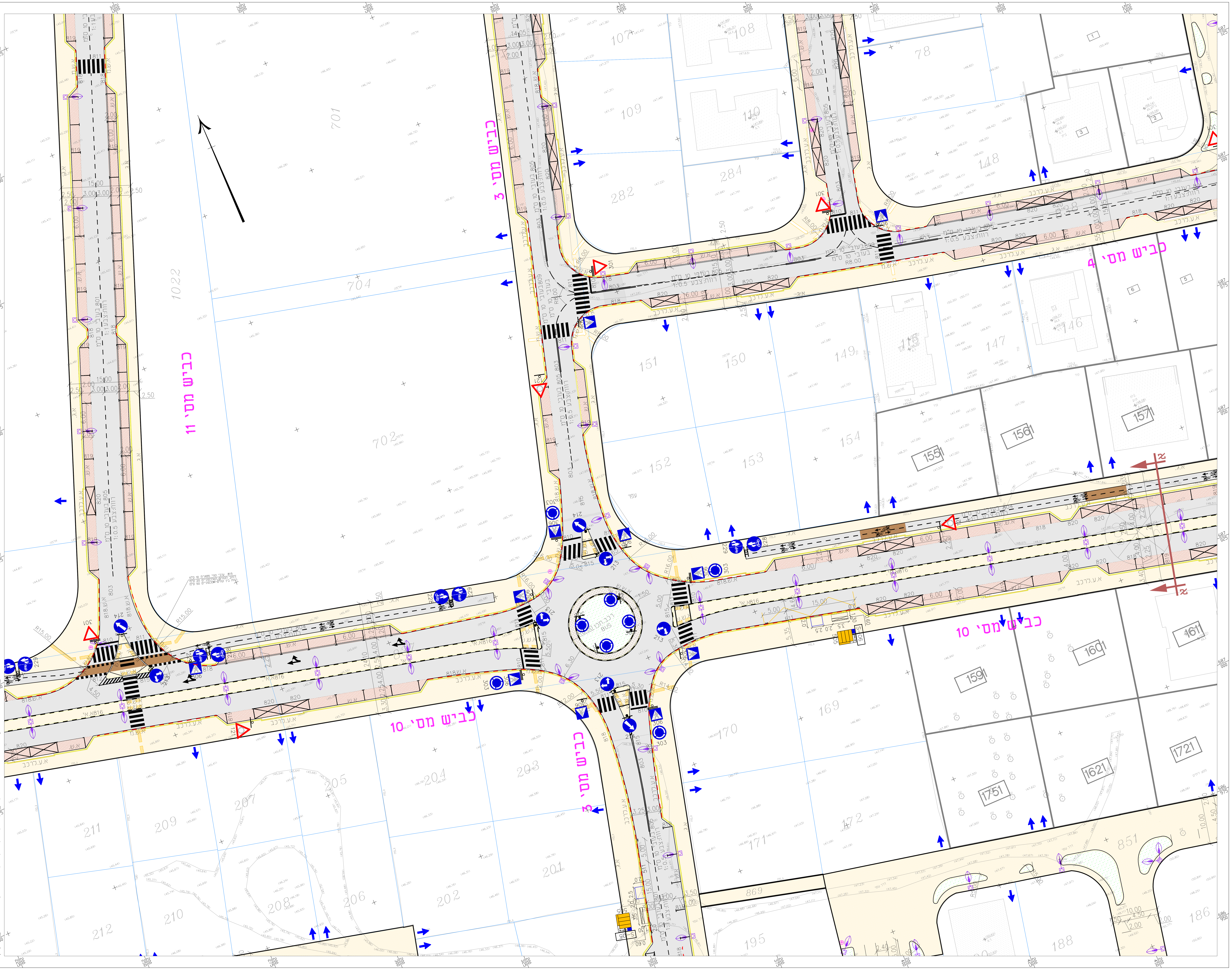
כביש מס' 3
כביש מס' 4
כביש מס' 5
כביש מס' 10
כביש מס' 11
701
702
704
1022
107
108
109
110
78
148
282
284
146
147
149
150
151
152
153
154
155
156
157
159
160
161
169
170
171
172
175
162
172
851
869
186
188
195
201
202
203
204
205
206
207
208
209
210
211
212
א.ש.
א.ע.רכב
BUS
R15.00
R8.00
R14.00

מקרא מצב מתוכנן:

- כביש
- שביל אופניים
- ריצוף מדרכה או אי תנועה
- עטרת מעגל תנועה / רחוב משולב
- גינון
- ריצוף מעבר בגוון זהה לגוון סימן אזהרה/מאתר
- ריצוף פליטות במעבר חציה
- ריצוף פסים במעבר חציה
- ריצוף פס ניגוד חזיתי
- מבנים פולשים
- קיר גדר מתוכנן
- גדר אסכורית מתוכנן
- קיר בגובה 1.5 מ' עם מעקה בגובה 2.3 מ'
- מעקה כפול
- כניסה/יציאה למגרש
- תמרור על עמוד נמוך
- תמרור על עמוד גבוה
- 203 תמרור מתוכנן
- 203 203 203 תמרור קיים/קיים לביטול/קיים להעתקה
- עמוד תאורה מתוכנן

מקרא מצב סטטוטורי קיים:

- זכות דרך R.O.W
- גבול גוש
- גבול חלקה

מקרא מצב קיים:

עמוד חשמל ע.ח.	כביש אספלט
עמוד תאורה ע.ת.	אבן שפה
עמוד טלפון ע.ט.	דרך (עפר/מצעים)
שוחה	תעלה
שוחת חשמל ש.ח.	קיר/גדר רשת ג.ר.
שוחת מים ש.מ.	מעקה ביטחון מ.ב.
ברז שריפה כ"א	ריצוף
תמרור	טרסה
רמזור	צינור
עמוד סימון ע.ס.	גבול מעובד/מסע
עץ	מבנה
שיח	צריף/סככה/חממה
פוליגון	

- אספלט קיים
- דרך שירות/עפר קיימת
- ריצוף של מדרכה (אי תנועה) קיימת

הערות:

1. צורת התמרורים וגודלם, ואופן סימון פסי הניתוב ורוחבם, יבוצע בהתאם ל: " תקנות והנחיות להצבת תמרורים" במהדורתם המעודכנת ביותר.
2. עיני חתול יבוצעו בהתאם ל: "הנחיות להתקנת סמנים מחזירי אור ופולטי אור לסימון בכבישים" במהדורתם המעודכנת ביותר.
3. צביעה וסימון הכביש יבוצעו בהתאם ל: " הנחיות לבחירה והשמה של חומרים תקניים לסימון דרכים " במהדורתם המעודכנת ביותר.
4. דרגת החזר האור של תמרורים: דרגה 3.

אישור רשות תמרור מקומית:

בתוקף סמכותי לפי תקנה 17–18 לתקנות התעבורה תשכ"א 1961, ולאחר שקוימו התיעצויות הדרושות על פי תקנות האמורות. הנני מורה, מסכים להציב, לסמן, ולקבוע את התמרורים הנזכרים במירשם זה

חתימת רשות תמרור מקומית ____________ תאריך ____________

אישור משטרת ישראל

חתימת משטרת ישראל ____________ תאריך ____________

מהדורה	תאריך	תאור עדכון / אסמכתא / יוזם העדכון	אישר
00	10/03/26	הכנת תכנון למכרז	ס.ג.

כל הזכויות שמורות ל– ג. הנדסה – משרד להנדסה אזרחית תכנון תנועה ותחבורה אין לשכפל מסמך זה, לעשות בו שימוש או להפיצו ללא אישור בכתב.

על המבצע לבקר את כל המידות ולהודיע למתכנן על כל טעות או אי התאמה. אין לקבוע מידות ע"י מדידה בשרטוטים.

بلدية الطيبة

ג. הנדסה
אזרחית תנועה ותחבורה בע"מ
טייבה 40400 רח' מחמוד דרוויש (24) ת.ד. 58
טל: 09–7991018 פקס: 09–7992275
Office@g–handasa.com
www.g–handasa.com

תרשים סביבה (ללא קנ"מ):

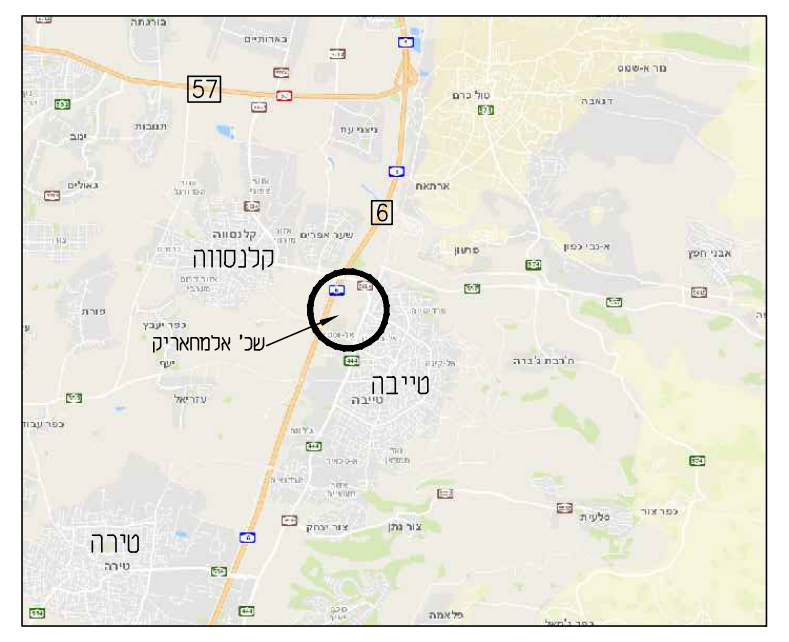
57
6
קלנסווה
טייבה

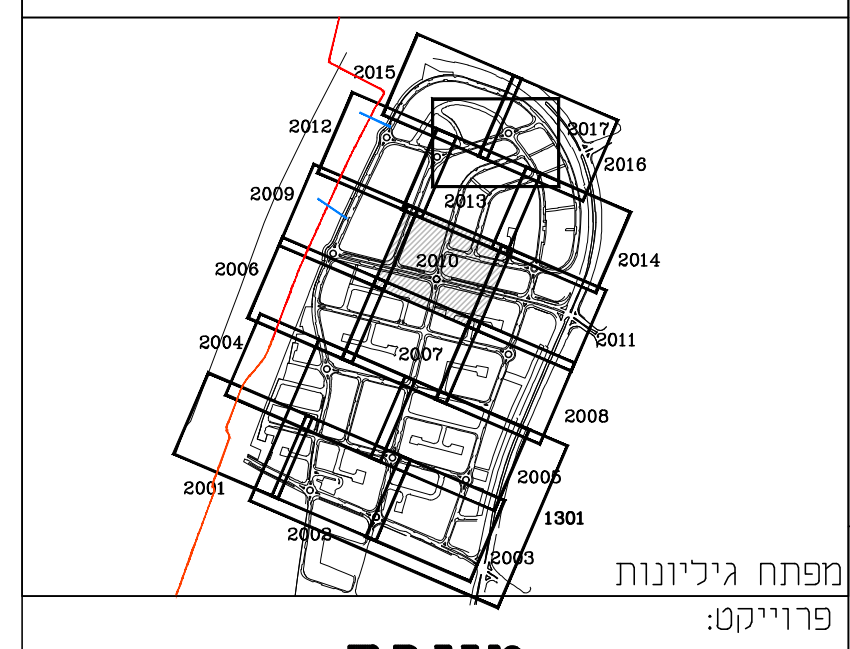
2016
2009
2013
2014
2006
2010
2011
2004
2007
2008
2001
2005
1301
2002
2003

מפתח גיליונות

פרוייקט:

טייבה
תמ"ל 1039

שם התכנית:

הסדרי תנועה סופיים
כביש מס' 10

שלב תכנון	ראשוני (SD) ○	מוקדם (PD) ○	מפורט (DD) ●	
מטרה	לעיון (FI) ○	לאישור (FA) ○	למכרז (FT) ●	לביצוע (FC) ○

מהדורה	תאריך	תכנן	שרטט	אישר
00	————	–	–	–
00	10/03/26	מייסא ר.	פירוז נ.	סאגי ג.

מס' פרוייקט: **49540** קנ"מ:

SHEET FILE NAME: GHN-TR-TYB-TMAL1039-DD-200X.dwg :שם קובץ הגיליונות
PLOT FILE NAME: GHN-TR-TYB-TMAL1039-DD-2010-00.PLT :שם קובץ הדפסה

מהדורה גיליון שלב פרוייקט אלמנט/שם המאפיין מקום תחום מתכנן

GHN-TR-TYB-TMAL1039-DD-2010-00

11/03/2026 14:24:34 Saji–Handasa U:\49540\Traffic\Det–D\Tender\ROAD 10\GHN–TR–TYB–TMAL1039–DD–200X.dwg

מקרא מצב מתוכנן:

כביש	▭
שביל אופניים	🟩
ריצוף מדרכה או אי תנועה	▨
עטרת מעגל תנועה / רחוב משולב	▨
גינון	▨
ריצוף מעבר בגוון זהה לגוון סימן אזהרה/מאתר	▨
ריצוף פליטות במעבר חציה	▨
ריצוף פסים במעבר חציה	▨
ריצוף פס ניגוד חזיתי	▨
מבנים פולשים	▨
קיר גדר מתוכנן	—
גדר אסכורית מתוכנן	—
קיר בגובה 1.5 מ' עם מעקה בגובה 2.3 מ'	—
מעקה כפול	—
כניסה/יציאה למגרש	➡
תמרור על עמוד נמוך	●
תמרור על עמוד גבוה	○
תמרור מתוכנן	203
תמרור קיים/קיים לביטול/קיים להעתקה	203 203 203
עמוד תאורה מתוכנן	

מקרא מצב סטטוטורי קיים:

זכות דרך R.O.W	—
גבול גוש	—
גבול חלקה	—

מקרא מצב קיים:

עמוד חשמל	ע.ח.	כביש אספלט	—
עמוד תאורה	ע.ת.	אבן שפה	—
עמוד טלפון	ע.ט.	דרך (עפר/מצעים)	—
שוחה	◐	תעלה	—
שוחת חשמל	ש.ח.	קיר/גדר רשת	ג.ר.
שוחת מים	ש.מ.	מעקה ביטחון	מ.ב.
ברז שריפה	כ"א	ריצוף	—
תמרור	▽	טרסה	—
רמזור		צינור	—
עמוד סימון	ע.ס.	גבול מעובד/מסע	
עץ		מבנה	▨
שיח		צריף/סככה/חממה	▭
פוליגון	◎		
אספלט קיים	▨		
דרך שירות/עפר קיימת	▨		
ריצוף של מדרכה (אי תנועה) קיימת	▨		

הערות:

1. צורת התמרורים וגודלם, ואופן סימון פסי הניתוב ורוחבם, יבוצע בהתאם ל: " תקנות והנחיות להצבת תמרורים" במהדורתם המעודכנת ביותר.
2. עיני חתול יבוצעו בהתאם ל: "הנחיות להתקנת סמנים מחזירי אור ופולטי אור לסימון בכבישים" במהדורתם המעודכנת ביותר.
3. צביעה וסימון הכביש יבוצעו בהתאם ל: " הנחיות לבחירה והשמה של חומרים תקניים לסימון דרכים " במהדורתם המעודכנת ביותר.
4. דרגת החזר האור של תמרורים: דרגה 3.

אישור רשות תמרור מקומית:

בתוקף סמכותי לפי תקנה 18–17 לתקנות התעבורה תשכ"א 1961, ולאחר שקוימו התיעצויות הדרושות על פי תקנות האמורות. הנני מורה, מסכים להציב, לסמן, ולקבוע את התמרורים הנזכרים במירשם זה

חתימת רשות תמרור מקומית ____ תאריך ____

אישור משטרת ישראל

חתימת משטרת ישראל ____ תאריך ____

מהדורה	תאריך	תאור עדכון / אסמכתא / יוזם העדכון	אישר
00	10/03/26	הכנת תכנון למכרז	ס.ג.

כל הזכויות שמורות ל- ג. הנדסה – משרד להנדסה אזרחית תכנון תנועה ותחבורה אין לשכפל מסמך זה, לעשות בו שימוש או להפיצו ללא אישור בכתב.

על המבצע לבקר את כל המידות ולהודיע למתכנן על כל טעות או אי התאמה. אין לקבוע מידות ע"י מדידה בשרטוטים.

بلدية الطيبة

ג. הנדסה
אזרחית תנועה ותחבורה בע"מ
טייבה 40400 רח' מחמוד דרוויש (24) ת.ד. 58
טל: 09-7991018 פקס: 09-7992275
Office@g-handasa.com
www.g-handasa.com

תרשים סביבה (ללא קנ"מ):

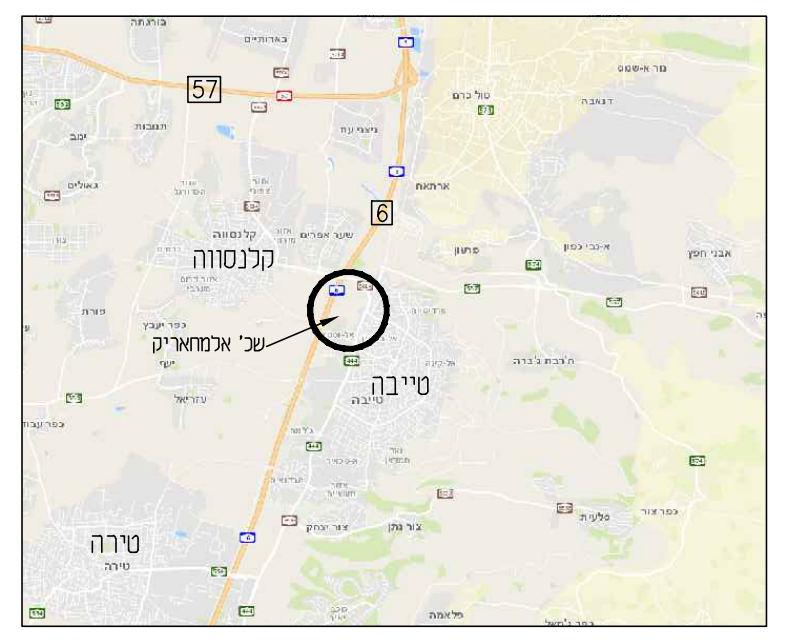

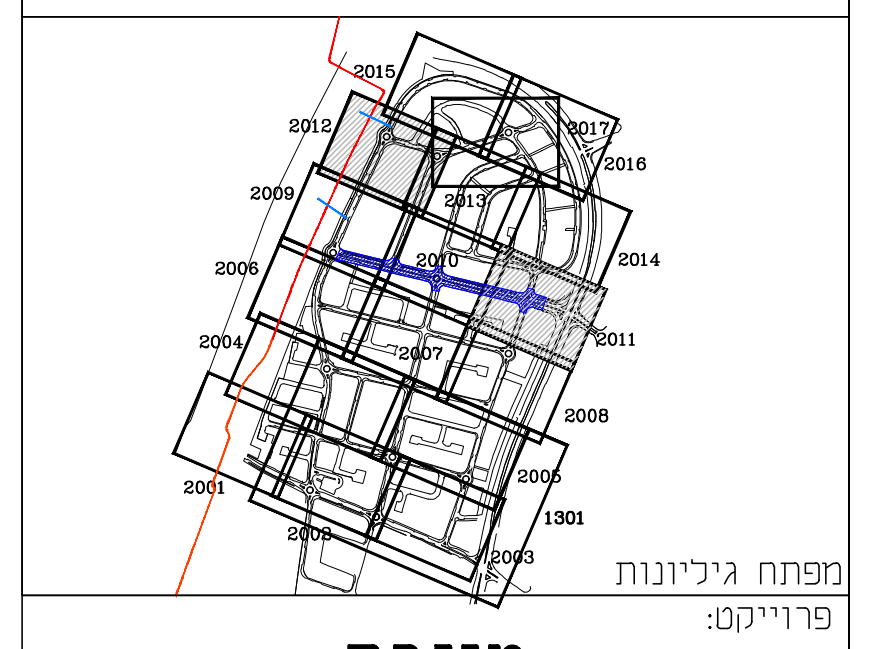

מפתח גיליונות

פרוייקט:

טייבה
תמ"ל 1039

שם התכנית:

הסדרי תנועה סופיים
כביש מס' 10

שלב תכנון	ראשוני (SD) ○	מוקדם (PD) ○	מפורט (DD) ○
מטרה	לעיון (FI) ○	לאישור (FA) ○	למכרז (FT) ○	לביצוע (FC) ●

מהדורה	תאריך	תכנן	שרטט	אישר
00	—	–	–	–
00	10/03/26	מייסא ר.	פירוז נ.	סאגי ג.

מס' פרוייקט: **49540** קנ"מ:

שם קובץ הגיליונות: SHEET FILE NAME: GHN-TR-TYB-TMAL1039-DD-200X.dwg
שם קובץ הדפסה: PLOT FILE NAME: GHN-TR-TYB-TMAL1039-DD-2011-00.PLT

מהדורה גיליון שלב פרוייקט אלמנט/שם המאפיין מקום תחום מתכנן
GHN-TR-TYB-TMAL1039-DD-2011-00

11/03/2026 14:23:17 Saji-Handasa U:\49540\Traffic Set-D\Tender\ROAD 10\GHN-TR-TYB-TMAL1039-DD-200X.dwg

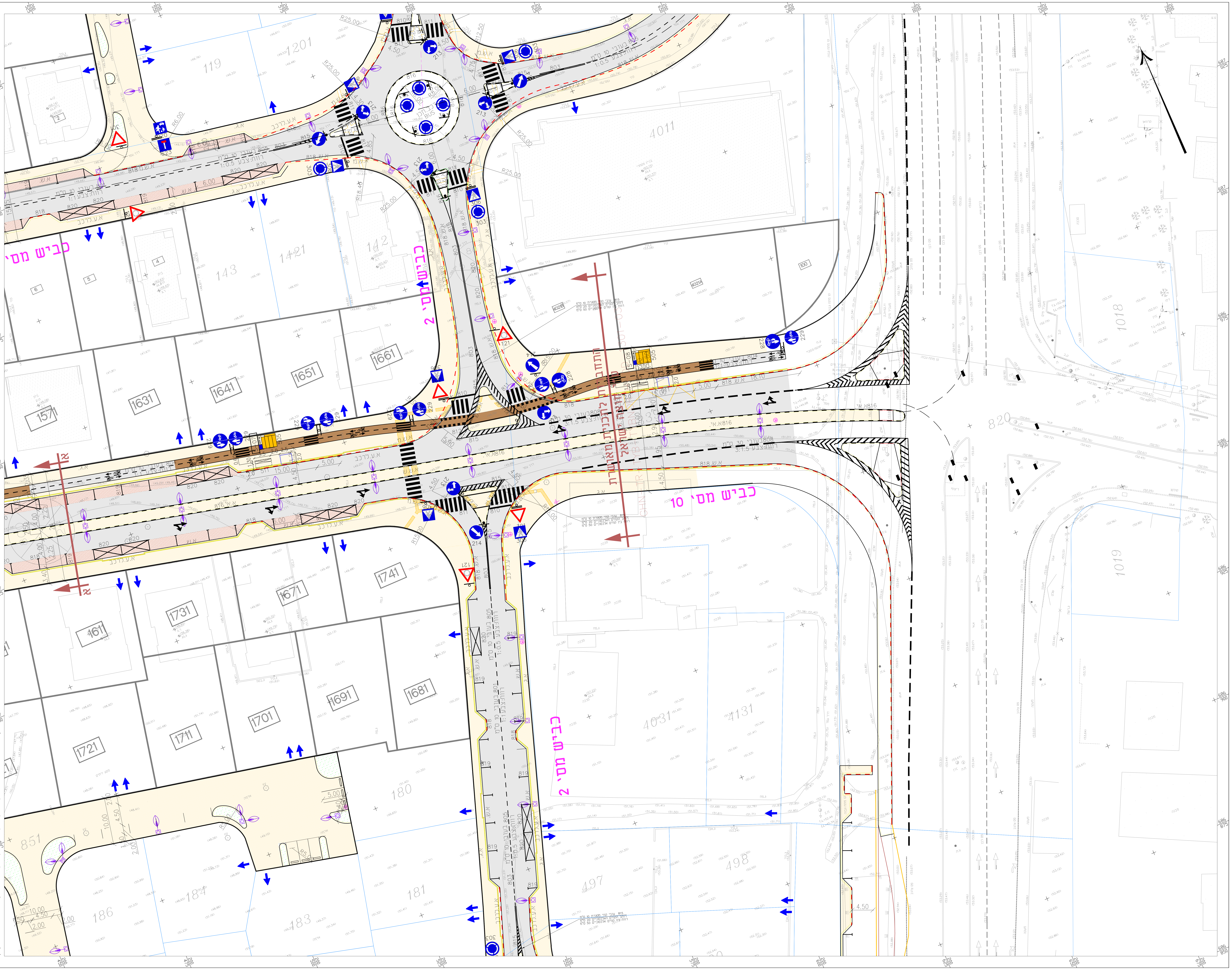

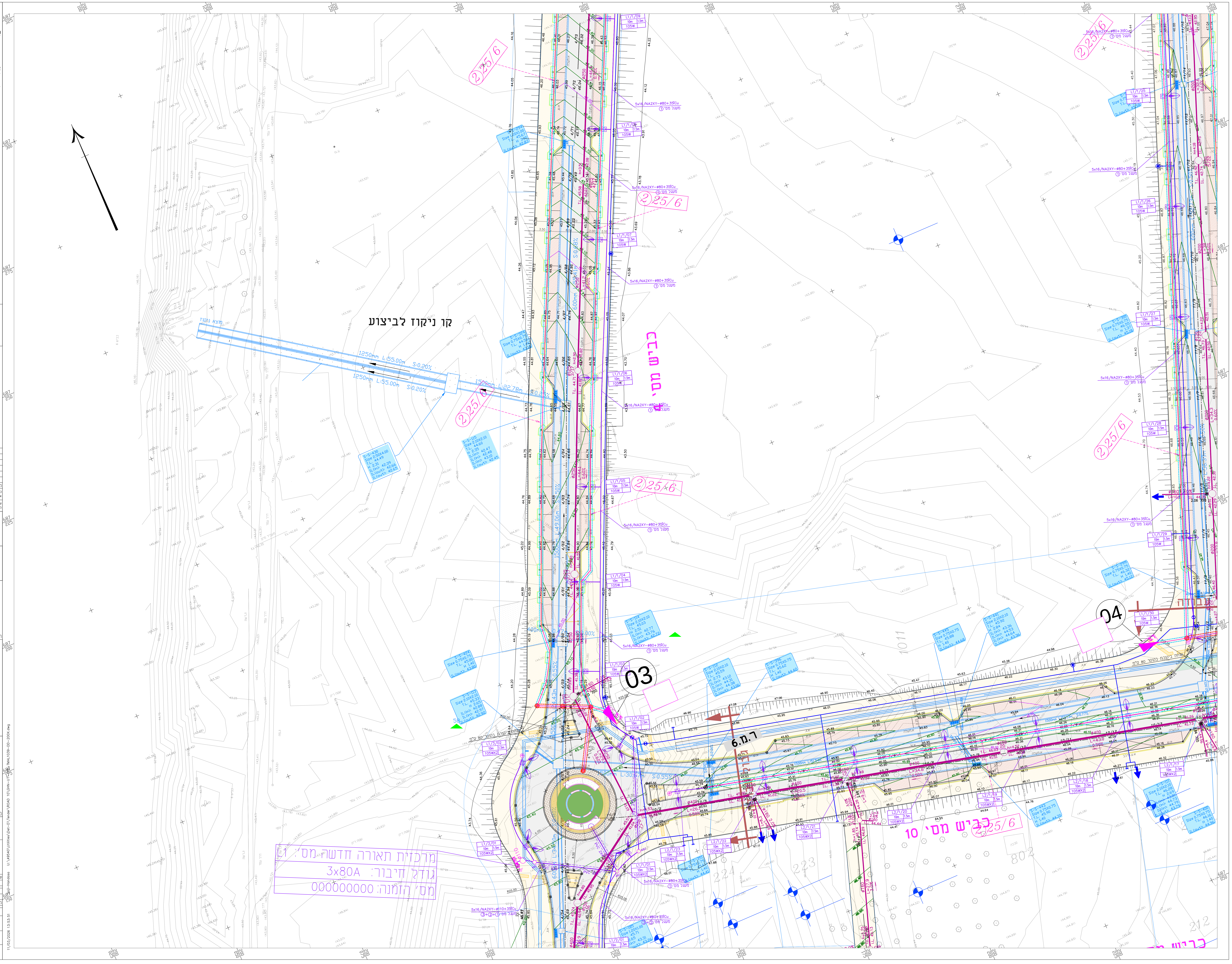

מקרא תשתיות קיימות:

קווי חשמל - עילי
קו תקשורת - עילי (בזק)

מקרא תשתיות מתוכננות:

קו ביוב - תת-קרקעי
קו מים - תת-קרקעי
קו תקשורת - תת קרקעי (בזק)
קווי חשמל - תת קרקעי
קו תאורה - תת-קרקעי
צנרת השקייה
25\6 פוליאתילן
32\6 פוליאתילן
כניסה/יציאה למגרש
שם/מספר תא ניקוז
מידות תא ניקוז
גובה תא ניקוז
גובה תקרת תא ניקוז
צינור ניקוז
גובה תחתית צינור ניקוז
קולטן ניקוז

28/ 11
1.00/1.20
_h=1.99
TL=49.79
IL=48.00

מקרא מצב סטטוטורי קיים:

זכות דרך R.O.W
גבול גוש
גבול חלקה

מקרא מצב קיים:

עמוד חשמל	ע.ח.	כביש אספלט	
עמוד תאורה	ע.ת.	אבן שפה	
עמוד טלפון	ע.ט.	דרך (עפר/מצעים)	
שוחה		תעלה	
שוחת חשמל	ש.ח.	קיר/גדר רשת	ג.ר.
שוחת מים	ש.מ.	מעקה ביטחון	מ.ב.
ברז שריפה	כ"א	ריצוף	
תמרור		קו גובה ראשי	766.50
רמזור		קו גובה משני	
עמוד סימון	ע.ס.	טרסה	
עץ		צינור	
שיח		גבול מעובד/מסע	
פוליגון		מבנה	

צריף/סככה/חממה
אספלט קיים
דרך שירות/עפר קיימת
ריצוף של מדרכה (אי תנועה) קיימת
קו ניקוז קיים
ע.ת. קיים, קיים לביטול

הערות:

1. במידה ולא רשום אחרת, כל הקולטנים יהיו עם 2 שבכות.
2. במקומות בהם הרוחב המתקבל הינו פחות מ- 1 מ' יש לפתוח את הכביש הקיים לרוחב מינימאלי של 1 מ' ואז לבצע.
3. את כל ראשי איי התנועה יש לבצע לפי פרט ש' בתוכנית פרטי המבנה שמספרה GHN-HW-.......-6002
4. את כל "האוזניים" וכל התחלה וקצה של תא חניה יש לבצע לפי פרט פ' בתוכנית פרטי המבנה שמספרה GHN-HW-....-6001

מהדורה	תאריך	תאור עדכון / אסמכתא / יוזם העדכון	אישר
00	10/03/26	הכנת תכנון למכרז	ס.ג.

כל הזכויות שמורות ל- ג. הנדסה - משרד להנדסה אזרחית תכנון תנועה ותחבורה אין לשכפל מסמך זה, לעשות בו שימוש או להפיצו ללא אישור בכתב.

על המבצע לבקר את כל המידות ולהודיע למתכנן על כל טעות או אי התאמה. אין לקבוע מידות ע"י מדידה בשרטוטים.

بلدية الطيبة

ג. הנדסה
אזרחית תנועה ותחבורה בע"מ
טייבה 40400 רח' מחמוד דרוויש (24) ת.ד. 58
טל: 09-7991018 פקס: 09-7992275
Office@g-handasa.com
www.g-handasa.com

תרשים סביבה (ללא קנ"מ):

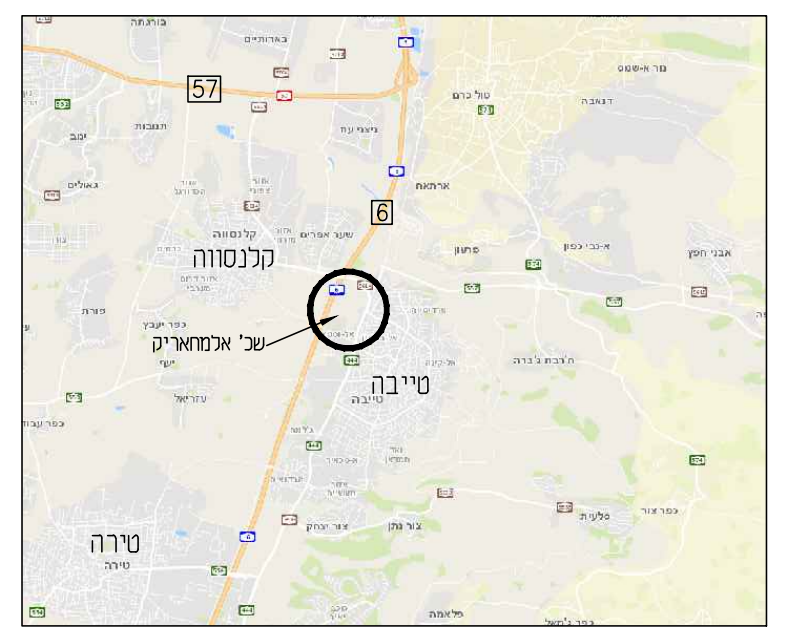

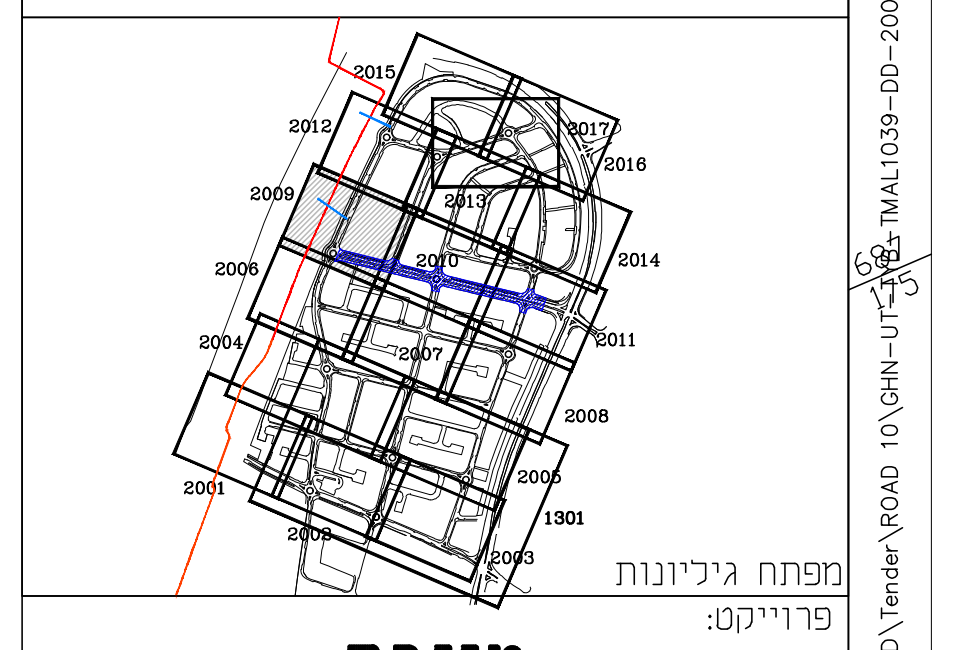

מפתח גיליונות

פרוייקט:

טייבה
תמ"ל 1039

שם התכנית:

תיאום תשתיות
כביש מס' 10

שלב תכנון	ראשוני (SD) ○	מוקדם (PD) ○	מפורט (DD) ●	
מטרה	לעיון (FI) ○	לאישור (FA) ○	למכרז (FT) ●	לביצוע (FC) ○

מהדורה	תאריך	תכנן	שרטט	אישר
00	—	-	-	-
00	10/03/26	מייסא ר.	פירוז נ.	סאג'י ג.

מס' פרוייקט: **49540** קנ"מ:

SHEET FILE NAME: GHN-UT-TYB-TMAL1039-DD-200X.dwg שם קובץ הגיליונות:
PLOT FILE NAME: GHN-UT-TYB-TMAL1039-DD-2009-00.PLT שם קובץ הדפסה:

מהדורה גיליון שלב פרוייקט אלמנט/שם המאפיין מקום תחום מתכנן
GHN-UT-TYB-TMAL1039-DD-2009-00

U:\49540\Utilities\Det-D\Tender\ROAD 10\GHN-UT-TYB-TMAL1039-DD-200X.dwg Saji-Handasa 11/03/2026 13:53:51

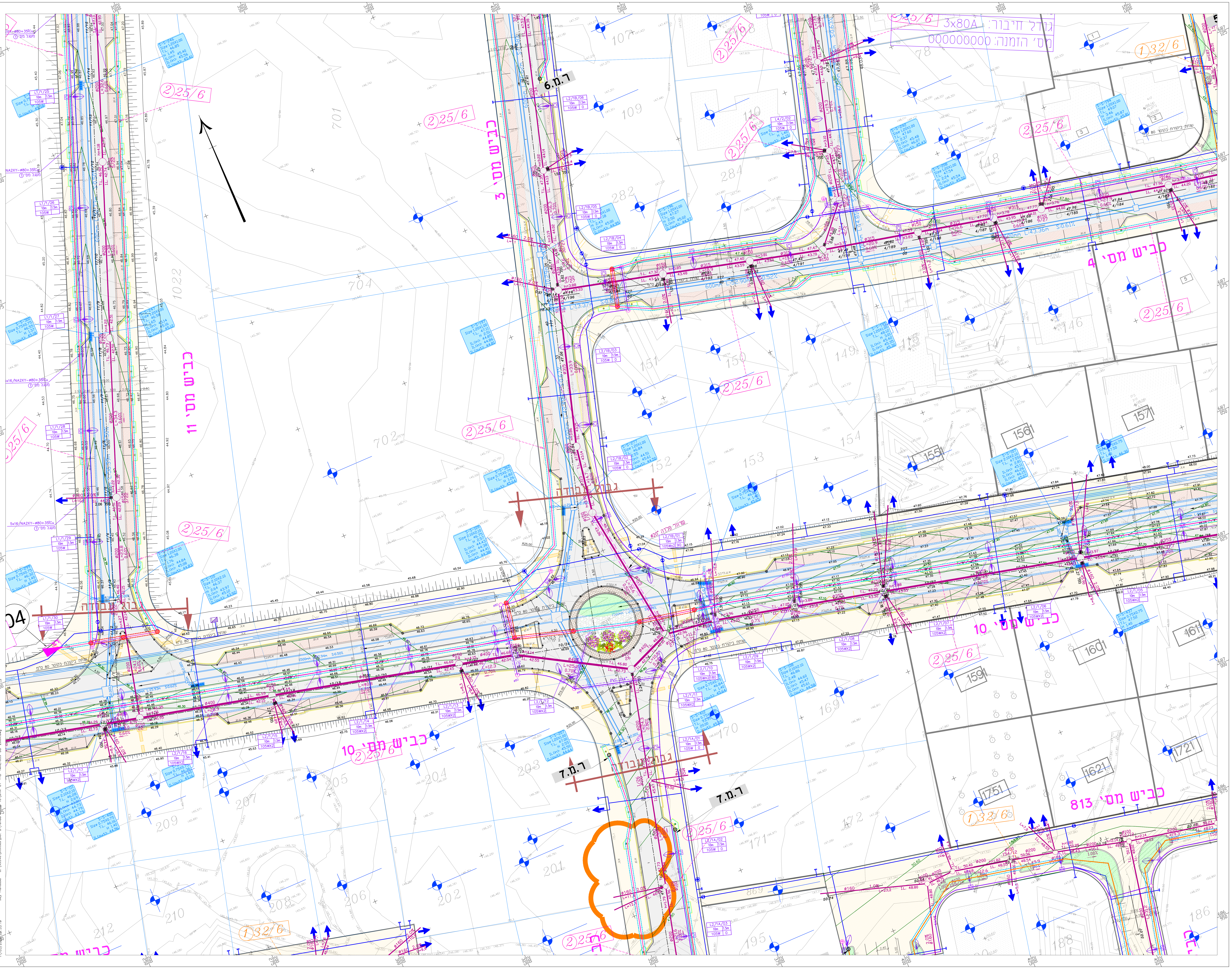

מקרא תשתיות קיימות:

- קווי חשמל - עילי
- קו תקשורת - עילי (בזק)

מקרא תשתיות מתוכננות:

- קו ביוב - תת-קרקעי
- קו מים - תת-קרקעי
- קו תקשורת - תת קרקעי (בזק)
- קווי חשמל - תת קרקעי
- קו תאורה - תת-קרקעי
- צנרת השקייה
- 25\6 פוליאתילן
- 32\6 פוליאתילן
- כניסה/יציאה למגרש
- שם/מספר תא ניקוד
- מידות תא ניקוד
- גובה תא ניקוד
- גובה תקרת תא ניקוד
- צינור ניקוז
- גובה תחתית צינור ניקוז
- קולטן ניקוז

28/ 11
1.00/1.20
_h=1.99
TL=49.79
IL=48.00

מקרא מצב סטטוטורי קיים:

- זכות דרך R.O.W
- גבול גוש
- גבול חלקה

מקרא מצב קיים:

עמוד חשמל (ע.ח.)	כביש אספלט
עמוד תאורה (ע.ת.)	אבן שפה
עמוד טלפון (ע.ט.)	דרך (עפר/מצעים)
שוחה	תעלה
שוחת חשמל (ש.ח.)	קיר/גדר רשת (ג.ר.)
שוחת מים (ש.מ.)	מעקה ביטחון (מ.ב.)
ברז שריפה (כ"א)	ריצוף
תמרור	קו גובה ראשי (766.50)
רמזור	קו גובה משני
עמוד סימון (ע.ס.)	טרסה
עץ	צינור
שיח	גבול מעובד/מסע
פוליגון	מבנה

- צריף/סככה/חממה
- אספלט קיים
- דרך שירות/עפר קיימת
- ריצוף של מדרכה (אי תנועה) קיימת
- קו ניקוז קיים
- ע.ת. קיים, קיים לביטול

הערות:

1. במידה ולא רשום אחרת, כל הקולטנים יהיו עם 2 שבכות.
2. במקומות בהם הרוחב המתקבל הינו פחות מ- 1 מ' יש לפתוח את הכביש הקיים לרוחב מינימאלי של 1 מ' ואז לבצע.
3. את כל ראשי איי התנועה יש לבצע לפי פרט ש' בתוכנית פרטי המבנה שמספרה GHN-HW-.......-6002
4. את כל "האוזניים" וכל התחלה וקצה של תא חניה יש לבצע לפי פרט פ' בתוכנית פרטי המבנה שמספרה GHN-HW-....-6001

מהדורה	תאריך	תאור עדכון / אסמכתא / יוזם העדכון	אישר
00	10/03/26	הכנת תכנון למכרז	ס.ג.

כל הזכויות שמורות ל- ג. הנדסה - משרד להנדסה אזרחית תכנון תנועה ותחבורה אין לשכפל מסמך זה, לעשות בו שימוש או להפיצו ללא אישור בכתב.

על המבצע לבקר את כל המידות ולהודיע למתכנן על כל טעות או אי התאמה. אין לקבוע מידות ע"י מדידה בשרטוטים.

بلدية الطيبة

ג. הנדסה
אזרחית תנועה ותחבורה בע"מ
טייבה 40400 רח' מחמוד דרוויש (24) ת.ד. 58
טל: 09-7991018 פקס: 09-7992275
Office@g-handasa.com
www.g-handasa.com

תרשים סביבה (ללא קנ"מ):

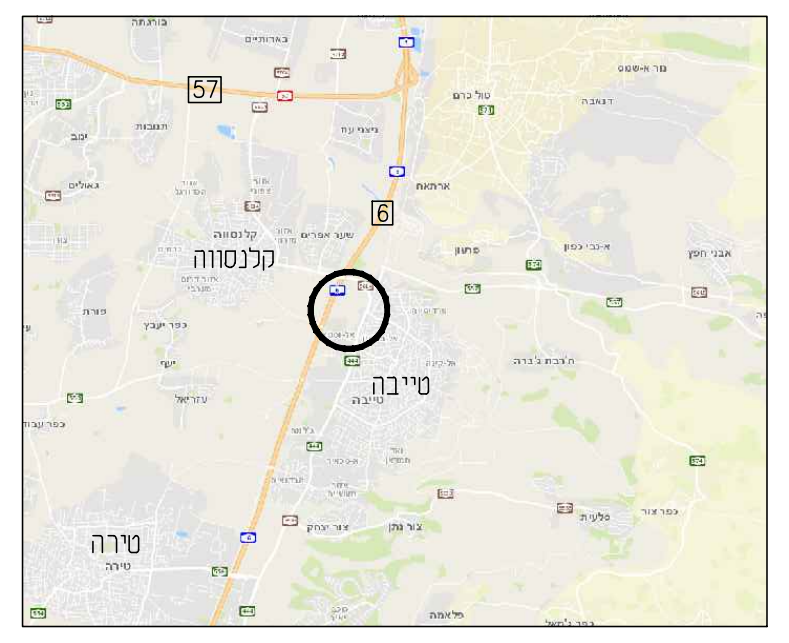

מפתח גיליונות

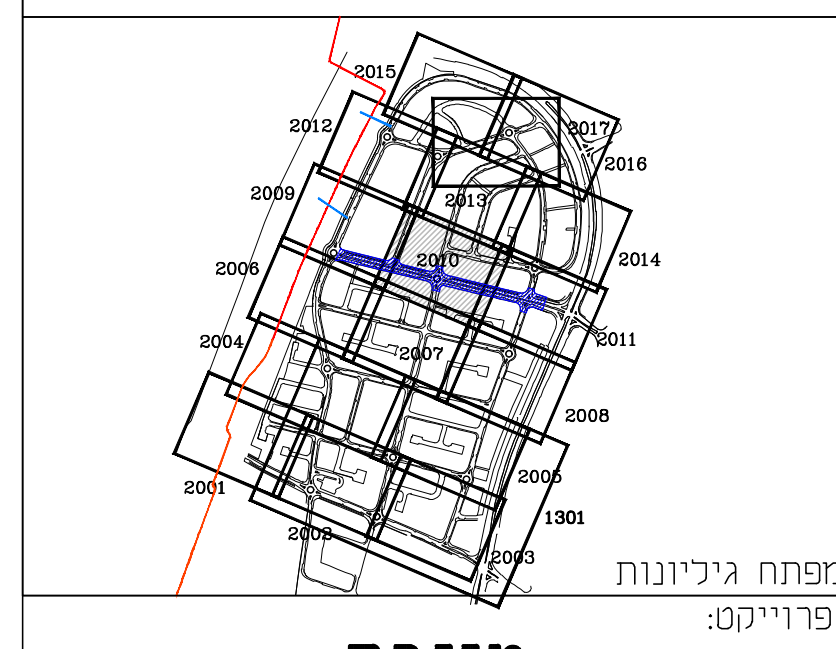

פרוייקט:

טייבה
תמ"ל 1039

שם התכנית:

תיאום תשתיות
כביש מס' 10

שלב תכנון	ראשוני (SD) ○	מוקדם (PD) ○	מפורט (DD) ●	
מטרה	לעיון (FI) ○	לאישור (FA) ○	למכרז (FT) ●	לביצוע (FC) ○

מהדורה	תאריך	תכנן	שרטט	אישר
00	————	-	-	-
00	10/03/26	מייסא ר.	פירוז נ.	סאגי ג.

מס' פרוייקט:	49540	קנ"מ:

שם קובץ הגיליונות: SHEET FILE NAME: GHN-UT-TYB-TMAL1039-DD-200X.dwg
שם קובץ הדפסה: PLOT FILE NAME: GHN-UT-TYB-TMAL1039-DD-2010-00.PLT

מהדורה גיליון שלב פרוייקט אלמנט/שם המאפיין מקום תחום מתכנן
GHN-UT-TYB-TMAL1039-DD-2010-00

U:\49540\Utilities\Det-D\Tender-ROAD 10\GHN-UT-TYB-TMAL1039-DD-2010-00.dwg
Saji-Handasa
11/03/2026 13:53:19

מקרא תשתיות קיימות:

קווי חשמל - עילי
קו תקשורת - עילי (בזק)

מקרא תשתיות מתוכננות:

קו ביוב - תת-קרקעי
קו מים - תת-קרקעי
קו תקשורת - תת קרקעי (בזק)
קווי חשמל - תת קרקעי
קו תאורה - תת-קרקעי
צנרת השקייה
25\6 פוליאתילן
32\6 פוליאתילן
כניסה/יציאה למגרש

28/ 11
1. 00/1. 20
_h=1. 99
TL=49. 79
IL=48. 00

שם/מספר תא ניקוז
מידות תא ניקוז
גובה תא ניקוז
גובה תקרת תא ניקוז
צינור ניקוז
גובה תחתית צינור ניקוז
קולטן ניקוז

מקרא מצב סטטוטורי קיים:

זכות דרך R.O.W
גבול גוש
גבול חלקה

מקרא מצב קיים:

עמוד חשמל	ע.ח.	כביש אספלט	
עמוד תאורה	ע.ת.	אבן שפה	
עמוד טלפון	ע.ט.	דרך (עפר/מצעים)	
שוחה		תעלה	
שוחת חשמל	ש.ח.	קיר/גדר רשת	ג.ר.
שוחת מים	ש.מ.	מעקה ביטחון	מ.ב.
ברז שריפה	כ"א	ריצוף	
תמרור		קו גובה ראשי	766.50
רמזור		קו גובה משני	
עמוד סימון	ע.ס.	טרסה	
עץ		צינור	
שיח		גבול מעובד/מסע	
פוליגון		מבנה	

צריף/סככה/חממה
אספלט קיים
דרך שירות/עפר קיימת
ריצוף של מדרכה (אי תנועה) קיימת
קו ניקוז קיים
ע.ת. קיים, קיים לביטול

הערות:

1. במידה ולא רשום אחרת, כל הקולטנים יהיו עם 2 שבכות.
2. במקומות בהם הרוחב המתקבל הינו פחות מ- 1 מ' יש לפתוח את הכביש הקיים לרוחב מינימאלי של 1 מ' ואז לבצע.
3. את כל ראשי איי התנועה יש לבצע לפי פרט ש' בתוכנית פרטי המבנה שמספרה GHN-HW-.......-6002
4. את כל "האוזניים" וכל התחלה וקצה של תא חניה יש לבצע לפי פרט פ' בתוכנית פרטי המבנה שמספרה GHN-HW-....-6001

מהדורה	תאריך	תאור עדכון / אסמכתא / יוזם העדכון	אישר
00	03/03/26	הכנת תכנון למכרז	ס.ג.

כל הזכויות שמורות ל- ג. הנדסה - משרד להנדסה אזרחית תכנון תנועה ותחבורה אין לשכפל מסמך זה, לעשות בו שימוש או להפיצו ללא אישור בכתב.

על המבצע לבקר את כל המידות ולהודיע למתכנן על כל טעות או אי התאמה. אין לקבוע מידות ע"י מדידה בשרטוטים.

בלדية الطيبة
עיריית טייבה
MUNICIPALITY OF TAIBE

ג. הנדסה
אזרחית תנועה ותחבורה בע"מ
טייבה 40400 רח' מחמוד דרוויש (24) ת.ד. 58
טל: 09-7991018 פקס: 09-7992275
Office@g-handasa.com
www.g-handasa.com

תרשים סביבה (ללא קנ"מ):

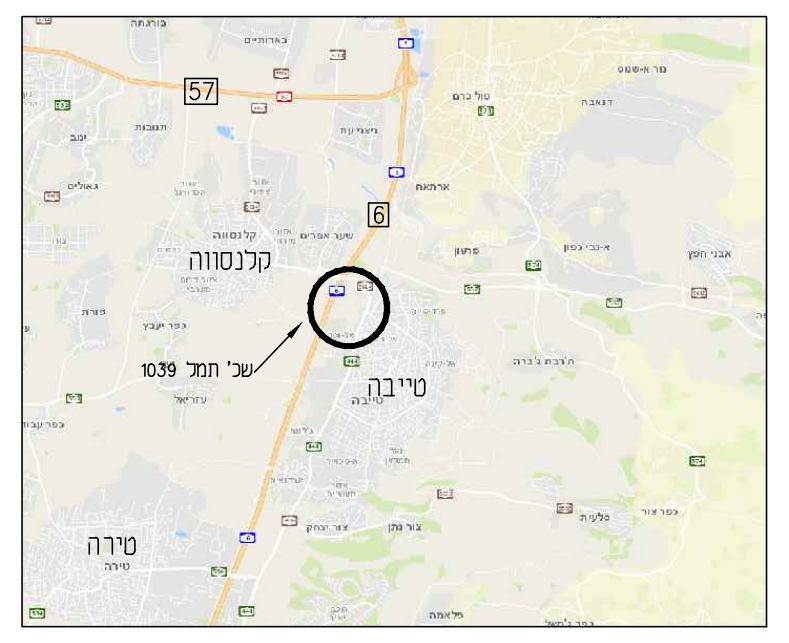

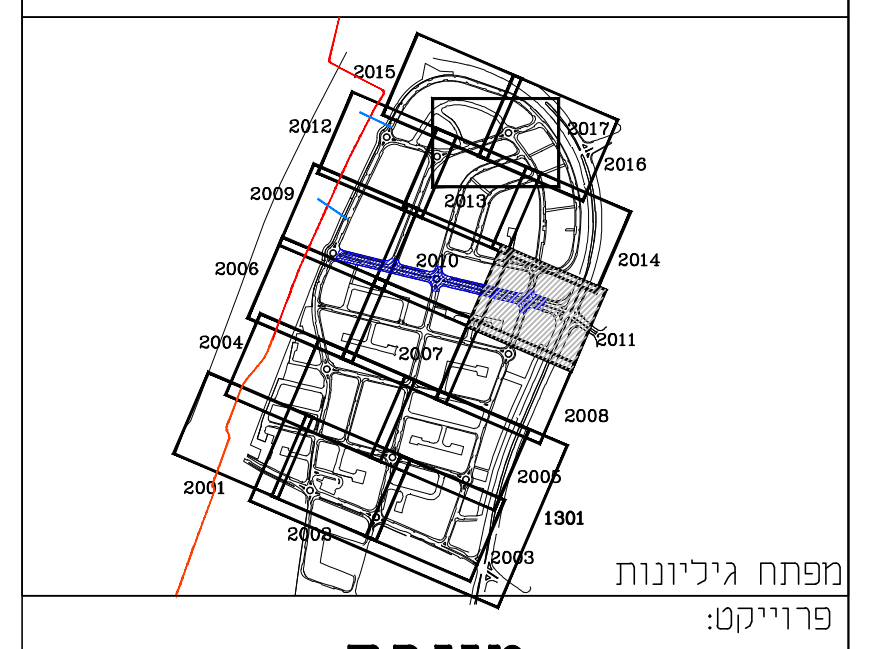
2016
2009
2013
2006
2010
2014
2004
2007
2011
2008
2001
2005
1301
2002
2003

מפתח גיליונות

פרוייקט:
טייבה
תמ"ל 1039

שם התכנית:
תיאום תשתיות
כביש מס' 10

שלב תכנון	ראשוני (SD) ○	מוקדם (PD) ○	מפורט (DD) ●	
מטרה	לעיון (FI) ○	לאישור (FA) ○	למכרז (FT) ●	לביצוע (FC) ○
00	————	–	–	–
00	10/03/26	מייסא ר.	פירוז נ.	סאגי ג.
מהדורה	תאריך	תכנן	שרטט	אישר

מס' פרוייקט: **49540** קנ"מ:

SHEET FILE NAME: GHN-UT-TYB-TMAL1039-DD-200X.dwg שם קובץ הגיליונות:
PLOT FILE NAME: GHN-UT-TYB-TMAL1039-DD-2011-00.PLT שם קובץ הדפסה:

מהדורה גיליון שלב פרוייקט אלמנט/שם המאפיין מקום תחום מתכנן
GHN-UT-TYB-TMAL1039-DD-2011-00

11/03/2026 13:52:43 U:\49540\Utilities Det-D\Tender\ROAD 10\GHN-UT-TYB-TMAL1039-DD-200X.dwg Saji-Handasa

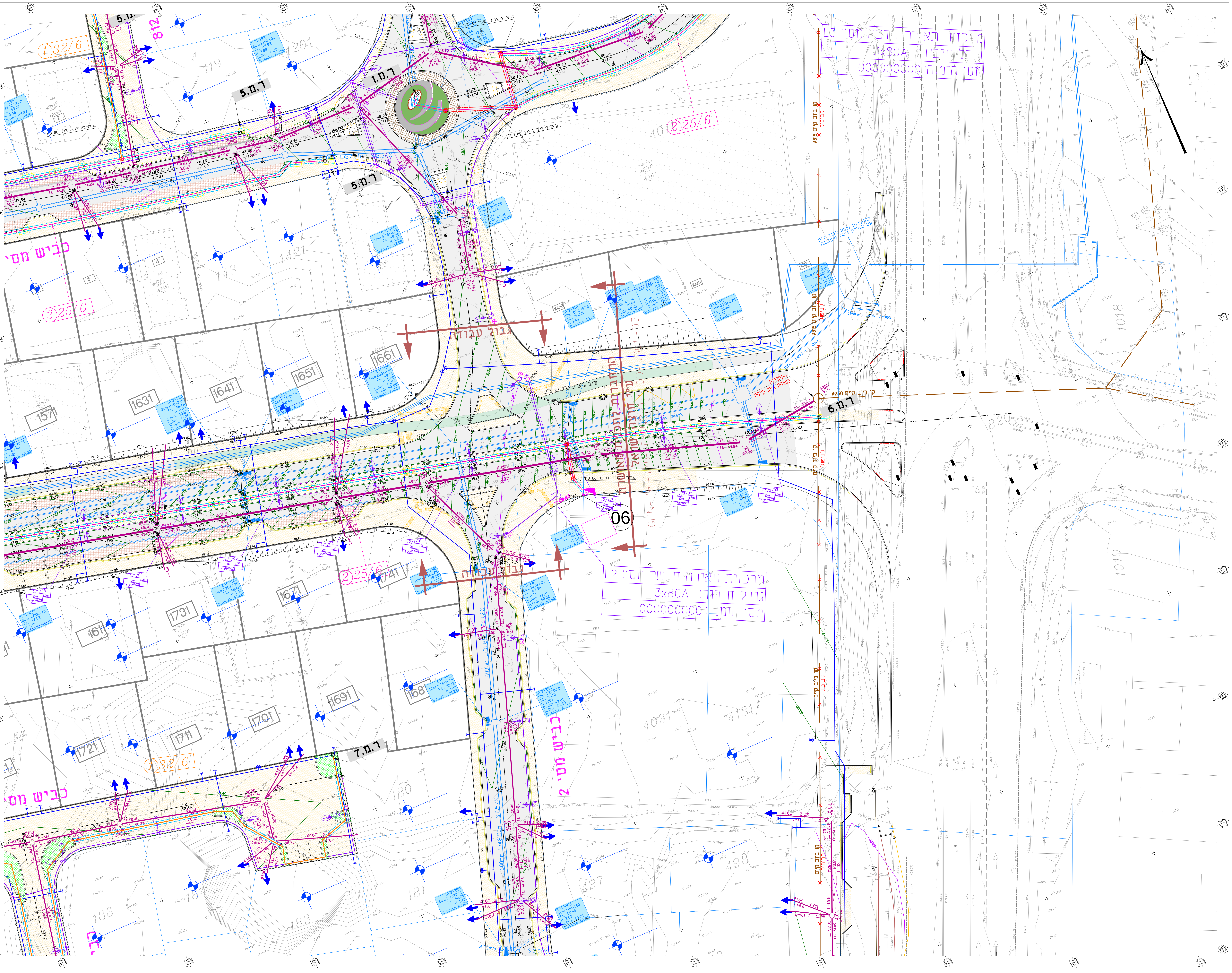
מרכזית תאורה חדשה מס': L3
גודל חיבור: 3x80A
מס' הזמנה: 000000000
מרכזית תאורה חדשה מס': L2
גודל חיבור: 3x80A
מס' הזמנה: 000000000
כביש מס' 2
כביש מס'
ר.מ 1
ר.מ 5
ר.מ 6
ר.מ 7
06
גבול עבודה
2 25/6
1 32/6
812
1018
1019
820
1571
1631
1641
1651
1661
1611
1671
1681
1691
1701
1711
1721
1731
1741
4031
4131
401
143
201
119
180
181
183
186
497
498

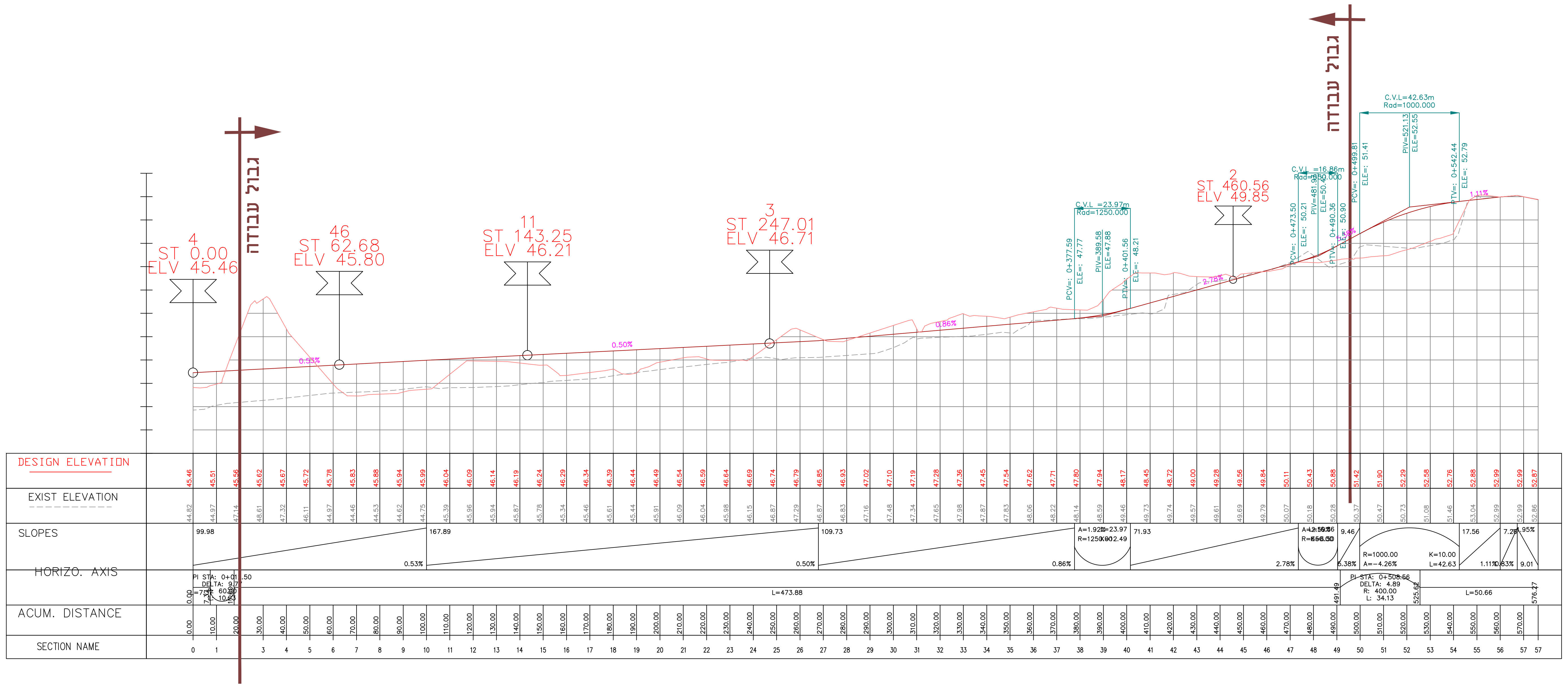
גבול עבודה
גבול עבודה
4
ST 0.00
ELV 45.46
46
ST 62.68
ELV 45.80
11
ST 143.25
ELV 46.21
3
ST 247.01
ELV 46.71
2
ST 460.56
ELV 49.85
C.V.L =23.97m
Rad=1250.000
PCV=: 0+377.59
ELE=: 47.77
PIV=389.58
ELE=47.88
PTV=: 0+401.56
ELE=: 48.21
C.V.L =16.86m
Rad=650.000
PCV=: 0+473.50
ELE=: 50.21
PIV=481.93
ELE=50.4
PTV=: 0+490.36
ELE=: 50.90
C.V.L=42.63m
Rad=1000.000
PCV=: 0+499.81
ELE=: 51.41
PIV=521.13
ELE=52.55
PTV=: 0+542.44
ELE=: 52.79
0.53%
0.50%
0.86%
2.78%
5.38%
1.11%
DESIGN ELEVATION
EXIST ELEVATION
SLOPES
HORIZO. AXIS
ACUM. DISTANCE
SECTION NAME
L=473.88
L=50.66
R=1000.00
K=10.00
L=42.63

ROAD NO. 10

אישר	תאור עדכון / אסמכתא / יוזם העדכון	תאריך	מהדורה
ס.ג.	הכנת תכנון למכרז	10/03/26	00

כל הזכויות שמורות ל- ג. הנדסה - משרד להנדסה אזרחית תכנון תנועה ותחבורה
אין לשכפל מסמך זה, לעשות בו שימוש או להפיצו ללא אישור בכתב.

על המבצע לבקר את כל המידות ולהודיע למתכנן על כל טעות או אי התאמה. אין לקבוע מידות ע"י מדידה בשרטוטים.

ג. הנדסה
אזרחית תנועה ותחבורה בע"מ
טייבה 40400 רח' מחמוד דרוויש (24) ת.ד. 58
טל: 09-7991018 פקס: 09-7992275
Office@g-handasa.com
www.g-handasa.com

מפתח גיליונות

פרוייקט:

טייבה
תמ"ל 1039

שם התכנית:

חתך לאורך
כביש מס' 10

שלב תכנון	ראשוני (SD) ○	מוקדם (PD) ○	מפורט (DD) ●

מטרה	לעיון (FI) ○	לאישור (FA) ○	למכרז (FT) ●	לביצוע (FC) ○

מהדורה	תאריך	תכנן	שרטט	אישר
00	10/03/26	מייסא ר.	מייסא ר.	סאג'י ג.

מס' פרוייקט: 49540 קנ"מ:

שם קובץ הגיליונות: SHEET FILE NAME: GHW-HW-TYB-TMAL1039-DD-300X.dwg
שם קובץ הדפסה: PLOT FILE NAME: GHN-HW-TYB-TAMAL_1039-CD-3001-00.PLT

מהדורה גיליון שלב פרוייקט אלמנט/שם המאפיין מקום תחום מתכנן
GHN-HW-TYB-TAMAL_1039-CD-3001-00

10/03/2026 13:37:50 Saji-Handasa U:\49540\Roads\Det-D\Ls\Tender\ROAD 10\GHW-HW-TYB-TMAL1039-DD-300X.dwg

כביש מס' 10

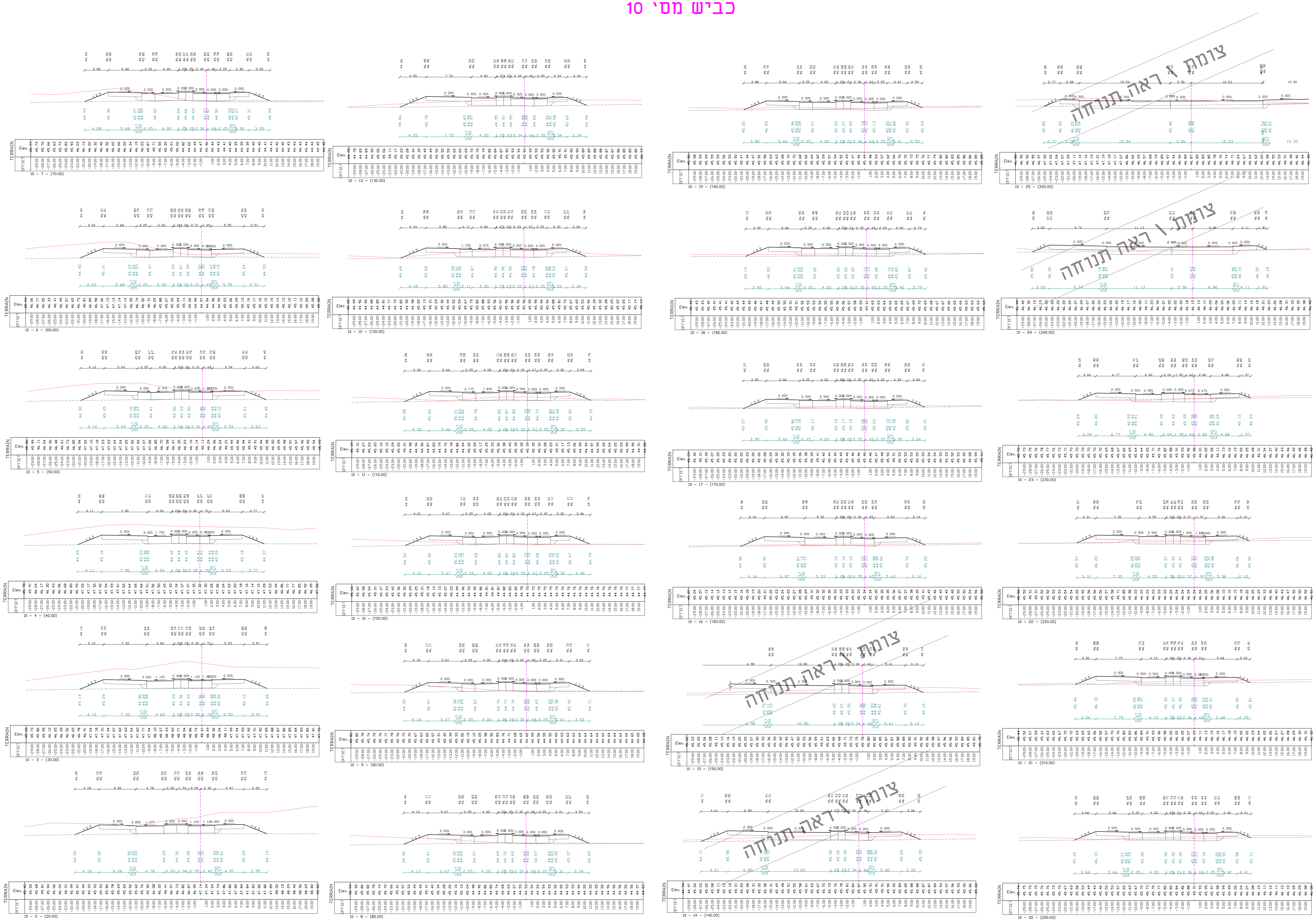

TERRAIN
Elev.
OFFSET
10 - 7 - (70.00)
10 - 6 - (60.00)
10 - 5 - (50.00)
10 - 4 - (40.00)
10 - 3 - (30.00)
10 - 2 - (20.00)
10 - 13 - (130.00)
10 - 12 - (120.00)
10 - 11 - (110.00)
10 - 10 - (100.00)
10 - 9 - (90.00)
10 - 8 - (80.00)
10 - 19 - (190.00)
10 - 18 - (180.00)
10 - 17 - (170.00)
10 - 16 - (160.00)
10 - 15 - (150.00)
10 - 14 - (140.00)
10 - 25 - (250.00)
10 - 24 - (240.00)
10 - 23 - (230.00)
10 - 22 - (220.00)
10 - 21 - (210.00)
10 - 20 - (200.00)
צומת / ראה תנוחה
צומת / ראה תנוחה
צומת / ראה תנוחה
צומת / ראה תנוחה

מהדורה	תאריך	תאור עדכון / אסמכתא / יוזם העדכון	אישר
00	10/03/26	הכנת תכנון למכרז	ס.ג.

כל הזכויות שמורות ל– ג. הנדסה – משרד להנדסה אזרחית תכנון תנועה ותחבורה אין לשכפל מסמך זה, לעשות בו שימוש או להפיצו ללא אישור בכתב.

על המבצע לבקר את כל המידות ולהודיע למתכנן על כל טעות או אי התאמה. אין לקבוע מידות ע"י מדידה בשרטוטים.

بلدية الطيبة

ג. הנדסה
אזרחית תנועה ותחבורה בע"מ
טייבה 40400 רח' מחמוד דרוויש (24) ת.ד. 58
טל: 09–7991018 פקס: 09–7992275
Office@g–handasa.com
www.g–handasa.com

מפתח גיליונות

פרוייקט:
טייבה
תמ"ל 1039

שם התכנית:
חתכים לרוחב
כביש מס' 10
חתכים 2- 25

שלב תכנון	ראשוני (SD) ○	מוקדם (PD) ○	מפורט (DD) ●
מטרה	לעיון (FI) ○	לאישור (FA) ○	למכרז (FT) ●	לביצוע (FC) ○

מהדורה	תאריך	תכנן	שרטט	אישר
00	————	–	–	–
00	10/03/26	מייסא ר.	מייסא ר.	סאגי ג.

מס' פרוייקט: **49540** קנ"מ:

SHEET FILE NAME: GHW-HW-TYB-TMAL1039-DD-400X.dwg :שם קובץ הגיליונות
PLOT FILE NAME: GHW-HW-TYB-TMAL1039-DD-4001-00.PLT :שם קובץ הדפסה
מהדורה גיליון שלב פרוייקט אלמנט/שם המאפיין מקום תחום מתכנן
GHW-HW-TYB-TMAL1039-DD-4001-00

10/03/2026 13:23:04 Saji–Handasa U:\49540\Roads\Det–D\Cs\Tender\Road 10\GHW–HW–TYB–TMAL1039–DD–400X.dwg

כביש מס' 10

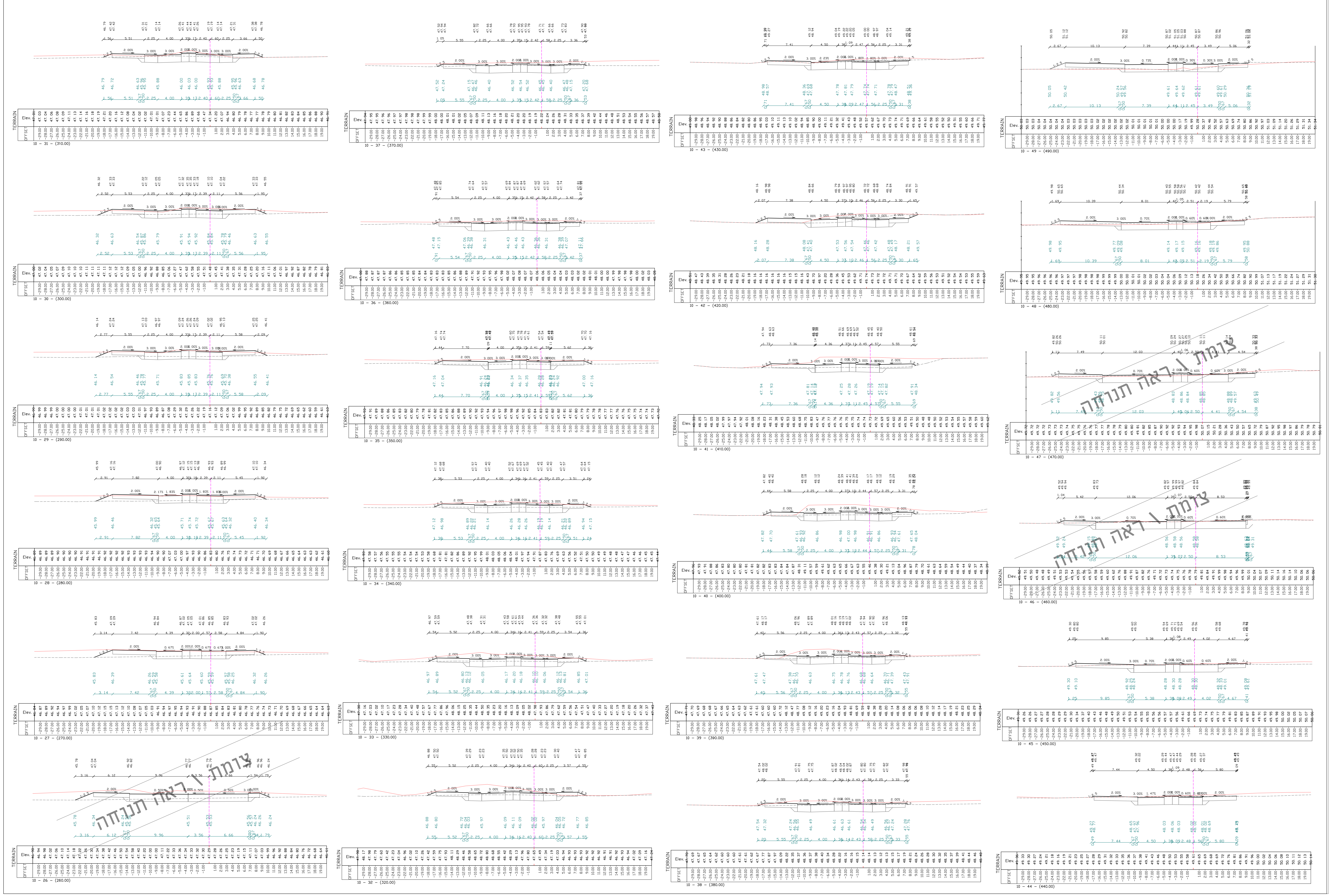
10 - 31 - (310.00)
10 - 30 - (300.00)
10 - 29 - (290.00)
10 - 28 - (280.00)
10 - 27 - (270.00)
10 - 26 - (260.00)
10 - 37 - (370.00)
10 - 36 - (360.00)
10 - 35 - (350.00)
10 - 34 - (340.00)
10 - 33 - (330.00)
10 - 32 - (320.00)
10 - 43 - (430.00)
10 - 42 - (420.00)
10 - 41 - (410.00)
10 - 40 - (400.00)
10 - 39 - (390.00)
10 - 38 - (380.00)
10 - 49 - (490.00)
10 - 48 - (480.00)
10 - 47 - (470.00)
10 - 46 - (460.00)
10 - 45 - (450.00)
10 - 44 - (440.00)
TERRAIN
Elev.
OFFSET
צומת / ראה תנוחה

מהדורה	תאריך	תאור עדכון / אסמכתא / יוזם העדכון	אישר
00	10/03/26	הכנת תכנון למכרז	ס.ג.

כל הזכויות שמורות ל- ג. הנדסה - משרד להנדסה אזרחית תכנון תנועה ותחבורה אין לשכפל מסמך זה, לעשות בו שימוש או להפיצו ללא אישור בכתב.

על המבצע לבקר את כל המידות ולהודיע למתכנן על כל טעות או אי התאמה. אין לקבוע מידות ע"י מדידה בשרטוטים.

بلدية الطيبة

ג. הנדסה
אזרחית תנועה ותחבורה בע"מ
טייבה 40400 רח' מחמוד דרוויש (24) ת.ד. 58
טל: 09-7991018 פקס: 09-7992275
Office@g-handasa.com
www.g-handasa.com

מפתח גיליונות

פרוייקט:
טייבה
תמ"ל 1039

שם התכנית:
חתכים לרוחב
כביש מס' 10
חתכים 26- 49

שלב תכנון	ראשוני (SD) ○	מוקדם (PD) ○	מפורט (DD) ●	
מטרה	לעיון (FI) ○	לאישור (FA) ○	למכרז (FT) ●	לביצוע (FC) ○

מהדורה	תאריך	תכנן	שרטט	אישר
00	—	-	-	-
00	10/03/26	מייסא ר.	מייסא ר.	סאגי ג.

מס' פרוייקט: **49540** קנ"מ:

SHEET FILE NAME: GHW-HW-TYB-TMAL1039-DD-400X.dwg שם קובץ הגיליונות:
PLOT FILE NAME: GHW-HW-TYB-TMAL1039-DD-4002-00.PLT שם קובץ הדפסה:

מהדורה גיליון שלב פרוייקט אלמנט/שם המאפיין מקום תחום מתכנן
GHW-HW-TYB-TMAL1039-DD-4002-00

U:\49540\Roads\Det-D\Cs\Tender\Road 10\GHW-HW-TYB-TMAL1039-DD-400X.dwg
Saji-Handasa
10/03/2026 13:24:03

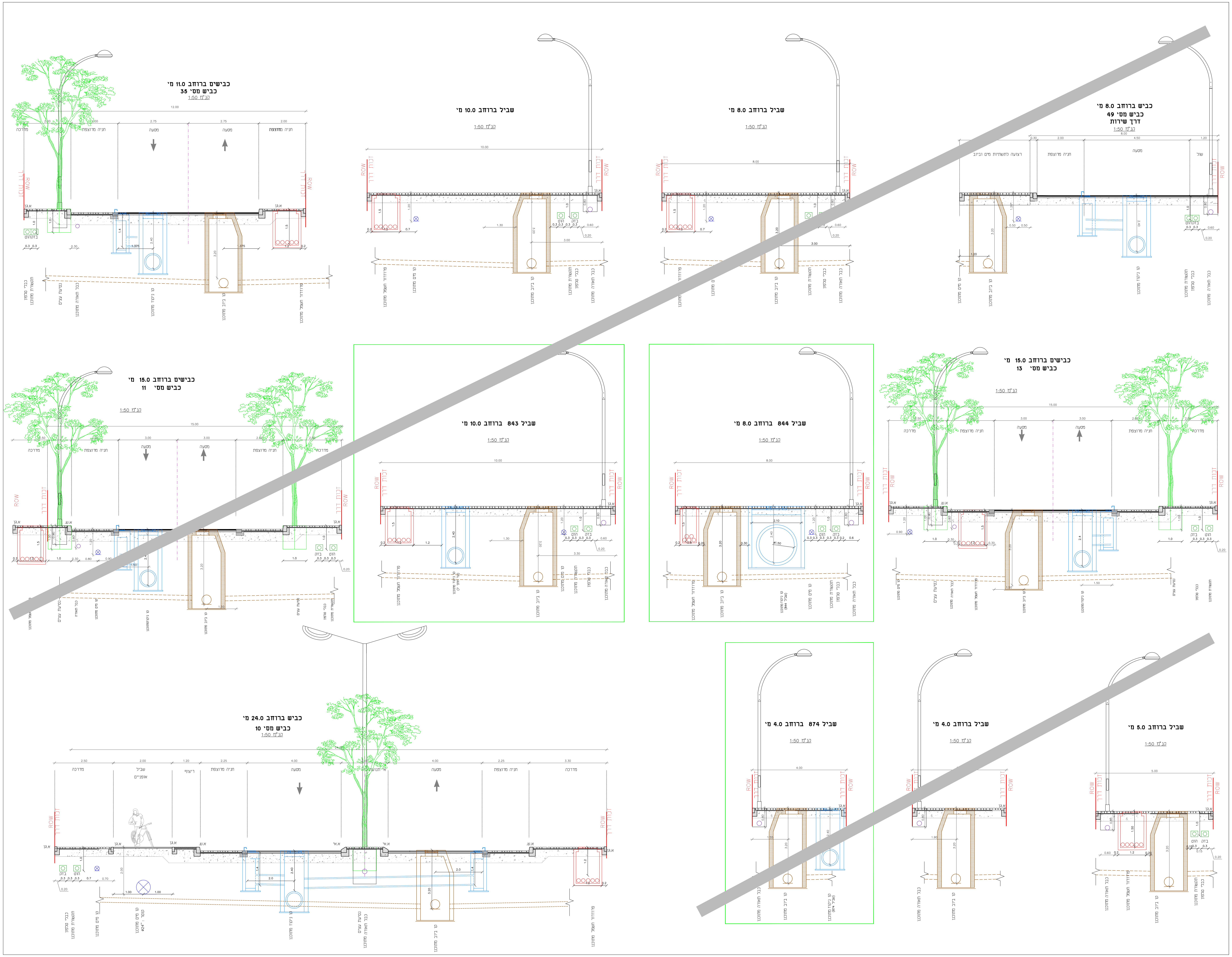
כבישים ברוחב 11.0 מ'
כביש מסי 35
קנ"מ 1:50
שביל ברוחב 10.0 מ'
קנ"מ 1:50
שביל ברוחב 8.0 מ'
קנ"מ 1:50
כביש ברוחב 8.0 מ'
כביש מסי 49
דרך שירות
קנ"מ 1:50
כבישים ברוחב 15.0 מ'
כביש מסי 11
קנ"מ 1:50
שביל 843 ברוחב 10.0 מ'
קנ"מ 1:50
שביל 844 ברוחב 8.0 מ'
קנ"מ 1:50
כבישים ברוחב 15.0 מ'
כביש מסי 13
קנ"מ 1:50
כביש ברוחב 24.0 מ'
כביש מסי 10
קנ"מ 1:50
שביל 874 ברוחב 4.0 מ'
קנ"מ 1:50
שביל ברוחב 4.0 מ'
קנ"מ 1:50
שביל ברוחב 5.0 מ'
קנ"מ 1:50
מדרכה
חניה מרוצפת
מסעה
שביל אופניים
ריצוף
רצועה לתשתיות מים וביוב
שול
זכות דרך
ROW
א.גן

הערות:
- כל העצים יהיו עם מגבילי שורשים
  רצועה חשמל מיועדת עבור מתח גבוה ומתח נמוך
- קו התאורה לא יבוצע באותו קו העמודים

מהדורה	תאריך	תאור עדכון / אסמכתא / יוזם העדכון	אישר
00	10/03/26	הכנת תכנון למכרז	ס.ג.

כל הזכויות שמורות ל– ג. הנדסה – משרד להנדסה אזרחית תכנון תנועה ותחבורה אין לשכפל מסמך זה, לעשות בו שימוש או להפיצו ללא אישור בכתב.

על המבצע לבקר את כל המידות ולהודיע למתכנן על כל טעות או אי התאמה. אין לקבוע מידות ע"י מדידה בשרטוטים.

ג. הנדסה
אזרחית תנועה ותחבורה בע"מ
טייבה 40400 רח' מחמוד דרוויש (24) ת.ד. 58
טל: 09-7991018 פקס: 09-7992275
Office@g-handasa.com
www.g-handasa.com

תרשים סביבה (ללא קנ"מ):

מפתח גיליונות

פרוייקט:
טייבה
תמ"ל 1039

שם התכנית:
חתכים טיפוסיים לתיאום תשתיות

שלב תכנון	ראשוני (SD) ○	מוקדם (PD) ○	מפורט (DD) ●	
מטרה	לעיון (FI) ○	לאישור (FA) ●	למכרז (FT) ○	לביצוע (FC) ○

מהדורה	תאריך	תכנן	שרטט	אישר
00	————	–	–	סאגי ג.
00	10/03/26	מייסא ר.	מייסא ר.	סאגי ג.

מס' פרוייקט: **49540** קנ"מ:

SHEET FILE NAME: GHW-UT-TYB-TMAL1039-DD-500X.dwg :שם קובץ הגיליונות
PLOT FILE NAME: GHN-UT-TYB-TMAL1039-DD-5002-00.PLT :שם קובץ הדפסה

מהדורה גיליון שלב פרוייקט אלמנט/שם המאפיין מקום תחום מתכנן
GHN-UT-TYB-TMAL1039-DD-5002-00

11/03/2026 14:57:12 Saji-Handasa U:\49540\Utilities\Det-D\Tender\ROAD 10\GHW-UT-TYB-TMAL1039-DD-500X.dwg