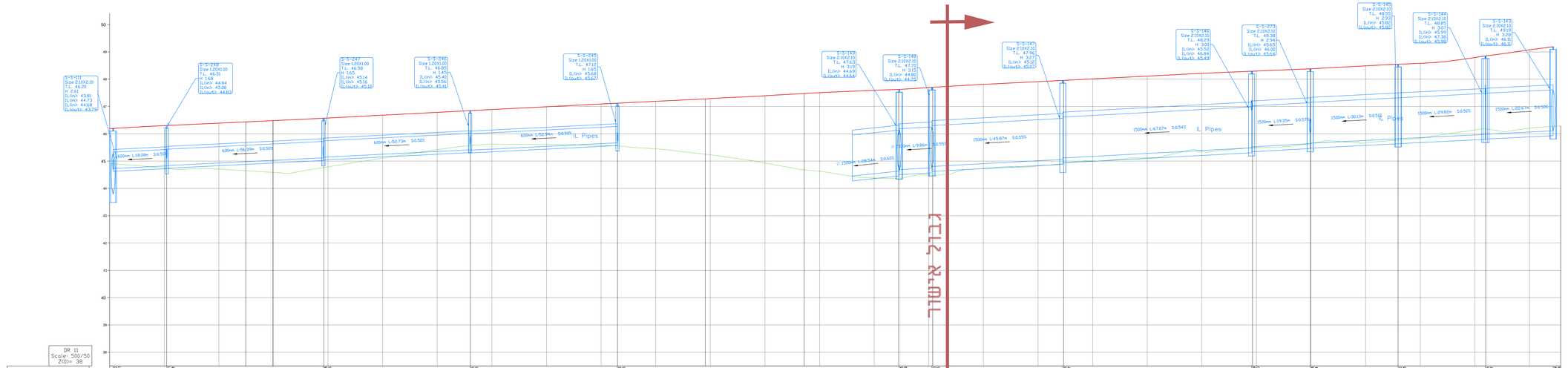

כביש מס' 11

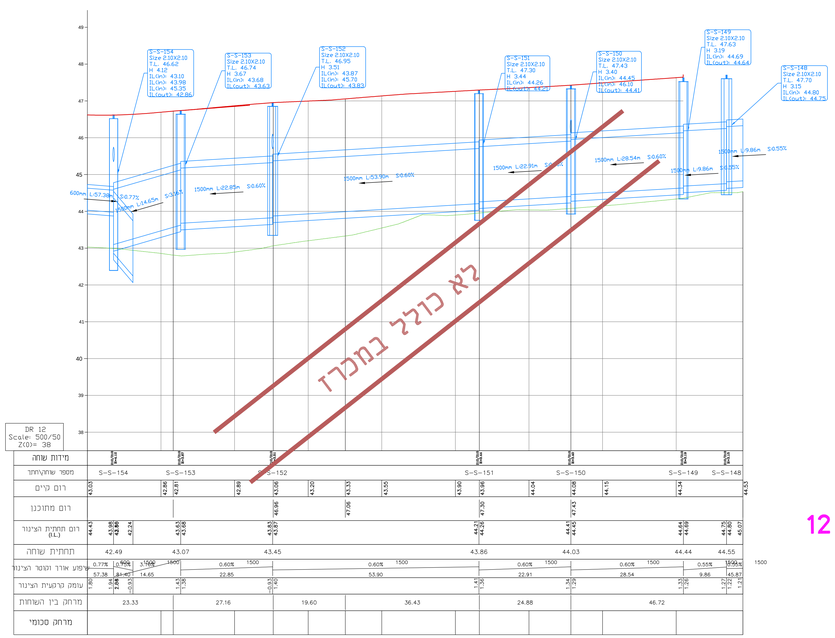

כביש מס' 12

00	17/11/25	הכנת תכנון ראשוני	ג.מ
מהדורה	תאריך	תכנון	שרטט

ג. הנדסה
אדריכלות תנועה ותשתיות בע"מ
מרכז 40400 רח' מנחם בגין 38
09-7992275 פקס. 09-7991018
Office@g-handasa.com
www.g-handasa.com

תרשים סביבה (ללא קנ"מ):

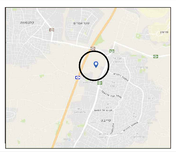

מפתח גיליונות

פרוייקט:

טייבה
תמ"ל 1039

שם התכנית:

חתכים לאורך ניקוז

שלב תכנון	ראשוני (100)	מוגמר (150)	מפורט (200)
מטרה	לביצוע (311)	לאישור (PA)	מכרז (ITA)
00			
מהדורה	תאריך	תכנון	שרטט
00	17/11/25	מיקה ר.	טאגי ג.
מס' פרוייקט: 49540		קנ"מ: 1:500	

SHEET FILE NAME: GHN-DR-TYB-TMAL1039-DD-300X.dwg שם קובץ שרטוט:
PLOT FILE NAME: GHN-DR-TYB-TMAL1039-DD-3003-00.PLT שם קובץ הדפסה:

מהדורה	עדכון	שכב מדומה	אלתור/שם האפיין	תוכן	תחום	מתכנן
GHN-DR-TYB-TMAL1039-DD-3003-00						

S:\49540\Drawings\Cont-Dr\Tender\Cont-Dr-TYB-TMAL1039-DD-300X.dwg
Saj-Handasa
17/11/2025 12:06:57

מקרא מצב מתוכנן:

- כביש
- ריצוף מדרכה או אי תנועה
- פס ניצוז חזותי
- שביל אופניים
- תכנון פיתוח
- ציר כביש
- גזרי מתוכנות
- כניסה/יציאה בכביש
- שם/מספר הא ניקוז
- מידות הא ניקוז
- גובה הקוח הא ניקוז
- גובה חתיכת ציור ניקוז
- סוג ניקוז
- ציר מתוכנן בגובה 1.5 מ' עם מעטה בגובה 2.3 מ' עם חיפוי אבן
- עמוד תאורה מתוכנן
- עמוד תאורה מתוכנן בטבלב אפנים ומבבל הביטה
- קיר גדר מתוכנן
- גדר אסבסטית מתוכנן

מקרא מצב מפסוקורי קיים:

- זכות דרך R.O.W
- גבול גוש
- גבול חבלה

מקרא מצב קיים:

- עמוד חשמל
- עמוד תאורה
- עמוד טלפון
- שוחה
- תעלה
- שוחת חשמל
- שוחת מים
- ריצוף
- תמרור
- רמזור
- עמוד סימון
- ציור
- עצי מעבבי/עסע
- מבנה
- צריח/מכבה/עממה
- אסמים כרים
- דרך שרות/עפר קיימת
- ריפוד של מדרכה (אי תנועה) קיימת
- טו ניקוז כרים
- עבר. קיים כרים כבישל

הערות:

1. בבלילה וכא ושום אחרת, כל המלבנים יהיו עם 2 שבבות.
2. בנמנמות בהם הרוחב הממבבב הינו פחות מ- 1 מ' יש בפחות אין הבבים הרים הרוחב מינימאלי עב 1 מ' לאד הבבע.
3. אין כל ראוי אי התנועה יש בבעע לפי פרט ע' בתוכנית פרטי הבנה עמפסדי בסס- GHW-HW-.....
4. אין בבע "אוניברסלי" ובב ותחבה הבפה של אא תבה יש בבעע לפי פרט ע' בתוכנית פרט הבנה עמפסדי בסס- GHW-HW-.....

מהדורה	תאריך	תאור עדכון / אסמכתא / יזום העדכון	אישר
00	17/11/25	הכנת תכנון כמכרז	ס.ג.

מר חסרים עמודות כ- ג. הנחה - מאד הנעתה אחרת תכנה הנעה ותמנהה אין לאמוד מסמך זה לעשות ב עתיא אא המיבה ללא אישור בכתב.

על המבע בנמר אל כל הפרטים והמידע המתוכנן על כל מעוה אל אי הלאמה. אין הבבע מדות ע"י מדידה בשטחים.

בלדיה הטיבה

ג. הנדסה

אדריכלית תנועה ותחבורה בע"מ

מ"ה: 60405 (10 מקמה הרחוב (36) 3.5 34
טל: 09-7991018 פקס: 09-7992275
Office@g-handasa.com
www.g-handasa.com

תרשים סביבה (ללא קנ.מ):

מפתח גליונות:

פרוייקט:

טייבה

תמ"ל -1039 - קו ניקוז כביש 11

שם התכנית:

תנוחה

שלב תכנון	ראשוני (טמ)	מוכנס (מק)	○	מפורט (סס) ●
מטרה	בעיון (מק)	לאישור(גא)	○	למכרז (מק) ●	לביצוע(בק)
00				
מהדורה	תאריך	תכנון	שרטט	אישר
00	17/11/25	פיליפ ר.	פירדו ו.	טאאי ג.

מס' פרויקט: **49540** קנ"מ: 1 : 250

שם קובץ תוכנית: GHW-HW-TYB-TMAL1039-DD-200X.dwg
שם קובץ הדפס: GHW-HW-TYB-TMAL1039-DD-2017-00.PLT

מהדורה	כיוון שלב מדומה	אלמנטים ומאפיין	מקום	תחום	מסמכו
GHW-HW-TYB-TMAL1039-DD-2017-00					